

令和3年12月28日発行 公報3740号

告示 第613号

特定生産緑地の指定

一覧表…………… 1～15

図郭割図……………16

指定図……………17～38

## 特定生産緑地の指定

生産緑地法(昭和49年法律第68号)第10条の2第1項の規定に基づき指定した特定生産緑地を同条第4項の規定に基づき、次のように告示する。

生産緑地 地区名称	位置(代表地番)	特定生産緑地 指定面積 (ha)	指定期限日	備考
東灘1	東灘区西岡本4丁目18番	0.29	2032年10月6日	
長田1	長田区檜川町2丁目33番	0.41	2032年12月15日	
須磨1	須磨区車字西山/田366番1号	0.16	2032年10月6日	
須磨2	須磨区車字潰ヶ原381番	0.06	2032年10月6日	
須磨3	須磨区車字平田282番	0.24	2032年10月6日	
須磨4	須磨区車字平田277番1号	0.11	2032年10月6日	
須磨5	須磨区車字堂田188番1号	0.34	2032年10月6日	
須磨7	須磨区車字風呂/向149番	0.09	2032年10月6日	
須磨9	須磨区車字潰ヶ原390番	0.36	2032年10月6日	
須磨10	須磨区車字野中156番	0.20	2032年10月6日	
須磨12	須磨区車字野中160番	0.30	2032年10月6日	
須磨13	須磨区車字宮/下414番	0.18	2032年10月6日	
須磨14	須磨区車字前之野498番2号	0.05	2032年10月6日	
須磨15	須磨区車字向坂101番1号	0.31	2032年10月6日	
須磨21	須磨区妙法寺字上/池717番1号	0.09	2032年10月6日	
須磨23	須磨区多井畑字北上穂10番	0.38	2032年10月6日	
須磨26	須磨区多井畑字上穂南9番	0.16	2032年10月6日	
須磨27	須磨区多井畑字菰谷4番	0.27	2032年10月6日	

須磨 29	須磨区多井畑字小垣ノ内 19 番	0.10	2032 年 10 月 6 日	
須磨 30	須磨区多井畑字上西山 12 番	0.44	2032 年 10 月 6 日	
須磨 32	須磨区多井畑字津づかの 7 番 2 号	0.13	2032 年 10 月 6 日	
須磨 33	須磨区多井畑字津づかの 13 番	0.09	2032 年 10 月 6 日	
須磨 34	須磨区多井畑字熊治郎 3 番	0.12	2032 年 10 月 6 日	
須磨 36	須磨区多井畑字西前田 6 番 1 号	0.02	2032 年 10 月 6 日	
垂水 1	垂水区名谷町 3096 番	0.06	2032 年 10 月 6 日	
垂水 3	垂水区名谷町 2559 番 1 号	0.06	2032 年 10 月 6 日	
垂水 5	垂水区名谷町 1754 番	0.12	2032 年 10 月 6 日	
垂水 6	垂水区名谷町 1760 番 1 号	0.05	2032 年 10 月 6 日	
垂水 8	垂水区下畑町 623 番 1 号	0.06	2032 年 10 月 6 日	
垂水 9	垂水区下畑町 612 番	0.05	2032 年 10 月 6 日	
垂水 11	垂水区下畑町 517 番	0.14	2032 年 10 月 6 日	
垂水 13	垂水区下畑町 1909 番	0.04	2032 年 10 月 6 日	
垂水 14	垂水区下畑町 1903 番	0.06	2032 年 10 月 6 日	
垂水 15	垂水区下畑町 21 番	0.24	2032 年 10 月 6 日	
垂水 16	垂水区下畑町 497 番 5 号	0.07	2032 年 10 月 6 日	
垂水 17	垂水区下畑町 1855 番 5 号	0.15	2032 年 10 月 6 日	
垂水 19	垂水区名谷町 1385 番 81 号	0.46	2032 年 10 月 6 日	
垂水 20	垂水区下畑町 408 番 1 号	0.08	2032 年 10 月 6 日	
垂水 21	垂水区下畑町 111 番	0.05	2032 年 10 月 6 日	
垂水 22	垂水区下畑町 265 番 1 号	0.18	2032 年 10 月 6 日	
垂水 23	垂水区名谷町 1967 番	0.22	2032 年 10 月 6 日	
垂水 26	垂水区名谷町 1296 番 1 号	0.09	2032 年 10 月 6 日	
垂水 27	垂水区名谷町 1281 番	0.15	2032 年 10 月 6 日	
垂水 29	垂水区名谷町乙 378 番	0.43	2032 年 10 月 6 日	

垂水 30	垂水区名谷町 873 番 1 号	0.06	2032 年 10 月 6 日	
垂水 33	垂水区名谷町 242 番 1 号	0.12	2032 年 10 月 6 日	
垂水 38	垂水区名谷町 100 番 7 号	0.06	2032 年 10 月 6 日	
垂水 39	垂水区福田 5 丁目 101 番 1 号	0.11	2032 年 10 月 6 日	
垂水 42	垂水区中道 6 丁目 16 番	0.10	2032 年 10 月 6 日	
山田 4	北区山田町上谷上字古々谷 27 番 2 号	0.11	2032 年 10 月 6 日	
山田 12	北区山田町上谷上字上/山 68 番	0.68	2032 年 10 月 6 日	
山田 14	北区山田町上谷上字畑開地 2 番	0.15	2032 年 10 月 6 日	
山田 15	北区山田町上谷上字畑開地 102 番 1 号	0.26	2032 年 10 月 6 日	
山田 16	北区山田町上谷上字久保 44 番 1 号	0.21	2032 年 10 月 6 日	
山田 17	北区山田町上谷上字久保 43 番	0.06	2032 年 10 月 6 日	
山田 18	北区山田町上谷上字久保 41 番	0.13	2032 年 10 月 6 日	
山田 19	北区山田町上谷上字久保 39 番	0.06	2032 年 10 月 6 日	
山田 20	北区山田町上谷上字森田 24 番 1 号	0.10	2032 年 10 月 6 日	
山田 21	北区山田町上谷上字森田 30 番 1 号	0.14	2032 年 10 月 6 日	
山田 22	北区山田町上谷上字森田 25 番	0.05	2032 年 10 月 6 日	
山田 23	北区山田町上谷上字森田 4 番	0.19	2032 年 10 月 6 日	
山田 25	北区山田町上谷上字畑開地 1 番 1 号	0.13	2032 年 10 月 6 日	
山田 26	北区山田町上谷上字中/手 14 番	0.08	2032 年 10 月 6 日	
山田 27	北区山田町上谷上字上/山 93 番	0.06	2032 年 10 月 6 日	
山田 28	北区山田町上谷上字中/手 24 番	0.30	2032 年 10 月 6 日	
山田 29	北区山田町上谷上字山口谷 11 番	0.15	2032 年 10 月 6 日	
山田 30	北区山田町上谷上字鍛冶屋/上 14 番	0.51	2032 年 10 月 6 日	
山田 31	北区山田町上谷上字中/手 68 番 1 号	0.46	2032 年 10 月 6 日	
山田 32	北区山田町上谷上字中/手 33 番	0.10	2032 年 10 月 6 日	
山田 35	北区山田町上谷上字福浄寺 1 番 5 号	0.07	2032 年 10 月 6 日	



山田 37	北区谷上西町 19 番 6 号	0.05	2032 年 10 月 6 日	
山田 39	北区山田町原野字八王子 8 番 1 号	0.13	2032 年 10 月 6 日	
山田 41	北区山田町原野字木戸口 24 番	0.25	2032 年 10 月 6 日	
山田 42	北区山田町下谷上字砂川 11 番 1 号	0.24	2032 年 10 月 6 日	
山田 43	北区山田町下谷上字砂川 1 番 2 号	0.10	2032 年 10 月 6 日	
山田 46	北区山田町下谷上字澤 11 番 1 号	0.13	2032 年 10 月 6 日	
山田 47	北区山田町下谷上字澤 16 番	0.09	2032 年 10 月 6 日	
山田 48	北区山田町小部字向井 18 番	0.60	2032 年 10 月 6 日	
山田 49	北区山田町小部字向井 32 番 1 号	0.09	2032 年 10 月 6 日	
山田 52	北区鈴蘭台西町 5 丁目 9 番 3 号	0.11	2032 年 10 月 6 日	
山田 53	北区鈴蘭台北町 2 丁目 4 番 50 号	0.16	2032 年 10 月 6 日	
山田 55	北区谷上南町 3 番 5 号	0.05	2032 年 10 月 6 日	
有野 1	北区有野町二郎 695 番 1 号	0.10	2032 年 10 月 6 日	
有野 2	北区有野町二郎 644 番号	0.19	2032 年 10 月 6 日	
有野 3	北区有野町二郎 691 番 1 号	0.14	2032 年 10 月 6 日	
有野 5	北区有野町有野 3710 番 1 号	0.14	2032 年 10 月 6 日	
有野 7	北区有野町有野 3528 番 2 号	0.25	2032 年 10 月 6 日	
有野 8	北区有野町有野 3514 番	0.32	2032 年 10 月 6 日	
有野 9	北区有野町有野 3550 番	0.11	2032 年 10 月 6 日	
有野 12	北区有野町有野 3459 番 1 号	0.13	2032 年 10 月 6 日	
有野 13	北区有野中町 4 丁目 3460 番 1 号	0.09	2032 年 10 月 6 日	
有野 14	北区有野中町 4 丁目 3476 番 2 号	0.13	2032 年 10 月 6 日	
有野 15	北区有野中町 4 丁目 3467 番 4 号	0.15	2032 年 10 月 6 日	
有野 17	北区有野町有野 2906 番 1 号	0.13	2032 年 10 月 6 日	
有野 18	北区有野町有野 2755 番	0.26	2032 年 10 月 6 日	
有野 21	北区有野町有野 1878 番	0.30	2032 年 10 月 6 日	

有野 22	北区有野町有野 1836 番	0.20	2032 年 10 月 6 日	
有野 24	北区有野町二郎 639 番 1 号	0.13	2032 年 10 月 6 日	
有野 26	北区有野町有野 3700 番 1 号	0.05	2032 年 10 月 6 日	
有野 28	北区有野町有野 3680 番 1 号	0.10	2032 年 10 月 6 日	
有野 29	北区有野町有野 3671 番 1 号	0.14	2032 年 10 月 6 日	
有野 31	北区有野町有野 3650 番	0.02	2032 年 10 月 6 日	
有野 33	北区有野町有野 3664 番 1 号	0.15	2032 年 10 月 6 日	
有野 34	北区有野町有野 3558 番	0.11	2032 年 10 月 6 日	
有野 38	北区有野町有野 1780 番	0.35	2032 年 10 月 6 日	
有野 41	北区有野町有野 1698 番 1 号	0.69	2032 年 10 月 6 日	
有野 42	北区有野町有野 1486 番	0.19	2032 年 10 月 6 日	
有野 43	北区有野町有野 1527 番 1 号	0.09	2032 年 10 月 6 日	
有野 45	北区有野町有野 1531 番	0.09	2032 年 10 月 6 日	
有野 46	北区有野町有野 1542 番 1 号	0.16	2032 年 10 月 6 日	
有野 47	北区有野町有野 1545 番	0.16	2032 年 10 月 6 日	
有野 48	北区有野町有野 1425 番	0.12	2032 年 10 月 6 日	
有野 49	北区有野町有野 1539 番 2 号	0.09	2032 年 10 月 6 日	
有野 50	北区有野町有野 1405 番 1 号	0.12	2032 年 10 月 6 日	
有野 51	北区有野町有野 1564 番	0.54	2032 年 10 月 6 日	
有野 52	北区有野町有野 1611 番 1 号	0.05	2032 年 10 月 6 日	
有野 53	北区有野町有野 1603 番 1 号	0.31	2032 年 10 月 6 日	
有野 54	北区有野町有野 1597 番 1 号	0.10	2032 年 10 月 6 日	
有野 55	北区有野町有野 1273 番	0.13	2032 年 10 月 6 日	
有野 56	北区有野町有野 1089 番 3 号	0.45	2032 年 10 月 6 日	
有野 58	北区有野町有野 1113 番	0.17	2032 年 10 月 6 日	
有野 59	北区有野町有野 1094 番 1 号	0.18	2032 年 10 月 6 日	

有野 60	北区有野町有野 1054 番	0.47	2032 年 10 月 6 日	
有野 62	北区有野町有野 1085 番	0.07	2032 年 10 月 6 日	
有野 63	北区有野町有野 1128 番 1 号	0.28	2032 年 10 月 6 日	
有野 64	北区有野町有野 1174 番	0.49	2032 年 10 月 6 日	
有野 65	北区有野町有野 1144 番	0.28	2032 年 10 月 6 日	
有野 66	北区有野町有野 671 番	0.07	2032 年 10 月 6 日	
有野 67	北区有野町有野 990 番	0.26	2032 年 10 月 6 日	
有野 68	北区有野町有野 1006 番	0.35	2032 年 10 月 6 日	
有野 69	北区有野町有野 1004 番	0.14	2032 年 10 月 6 日	
有野 71	北区有野町有野 687 番	0.14	2032 年 10 月 6 日	
有野 76	北区有野町有野 1150 番	0.08	2032 年 10 月 6 日	
有野 77	北区有野町有野 919 番	0.13	2032 年 10 月 6 日	
有野 79	北区有野町有野 935 番	0.14	2032 年 10 月 6 日	
有野 80	北区有野町有野 939 番 3 号	0.07	2032 年 10 月 6 日	
有野 81	北区有野町有野 509 番	0.14	2032 年 10 月 6 日	
有野 83	北区有野町有野 736 番 1 号	0.19	2032 年 10 月 6 日	
有野 87	北区有野町有野 210 番 1 号	0.12	2032 年 10 月 6 日	
有野 88	北区有野町有野 190 番 1 号	0.10	2032 年 10 月 6 日	
有野 91	北区有野町有野 3857 番 4 号	0.11	2032 年 10 月 6 日	
有野 92	北区有野町有野 3859 番 1 号	0.20	2032 年 10 月 6 日	
有野 95	北区有野町唐櫃 365 番 1 号	0.11	2032 年 10 月 6 日	
有野 96	北区有野町唐櫃 310 番	0.17	2032 年 10 月 6 日	
有野 97	北区有野町唐櫃 245 番 1 号	0.10	2032 年 12 月 15 日	一部に指定期限日 2032 年 10 月 6 日を含む
有野 98	北区有野町唐櫃 385 番	0.18	2032 年 10 月 6 日	
有野 99	北区有野町唐櫃 224 番	0.06	2032 年 10 月 6 日	
有野 100	北区有野町唐櫃 404 番	0.06	2032 年 10 月 6 日	

有野 101	北区有野町唐櫃 198 番	0.06	2032 年 12 月 15 日	
有野 102	北区有野町唐櫃 486 番	0.38	2032 年 10 月 6 日	
有野 103	北区有野町唐櫃 497 番	0.06	2032 年 10 月 6 日	
有野 104	北区有野町唐櫃 440 番	0.23	2032 年 10 月 6 日	
有野 105	北区有野町唐櫃 615 番	0.09	2032 年 10 月 6 日	
有野 106	北区有野町唐櫃 534 番	0.14	2032 年 10 月 6 日	
有野 107	北区有野町唐櫃 540 番	0.13	2032 年 10 月 6 日	
有野 108	北区有野町唐櫃 657 番 1 号	0.44	2032 年 10 月 6 日	
有野 109	北区有野町唐櫃 688 番	0.17	2032 年 10 月 6 日	
有野 113	北区有野町唐櫃 1670 番	0.23	2032 年 10 月 6 日	
有野 114	北区有野町唐櫃 1697 番	0.07	2032 年 10 月 6 日	
有野 115	北区有野町唐櫃 1821 番	1.16	2032 年 10 月 6 日	
有野 116	北区有野町唐櫃 1680 番	0.08	2032 年 10 月 6 日	
有野 117	北区有野町唐櫃 1834 番	0.42	2032 年 10 月 6 日	
有野 118	北区有野町唐櫃 1794 番	0.21	2032 年 10 月 6 日	
有野 119	北区有野町唐櫃 2916 番 1 号	0.28	2032 年 10 月 6 日	
有野 120	北区有野町唐櫃 2315 番	0.08	2032 年 10 月 6 日	
有野 121	北区有野町唐櫃 2875 番	0.16	2032 年 10 月 6 日	
有野 122	北区有野町唐櫃 2385 番	0.28	2032 年 10 月 6 日	
有野 123	北区有野町唐櫃 2391 番	0.26	2032 年 10 月 6 日	
有野 124	北区有野町唐櫃 2420 番	0.07	2032 年 10 月 6 日	
有野 125	北区有野町唐櫃 2408 番 1 号	0.13	2032 年 10 月 6 日	
有野 126	北区有野町唐櫃 2419 番	0.19	2032 年 10 月 6 日	
有野 127	北区有野町唐櫃 2444 番	0.03	2032 年 10 月 6 日	
有野 128	北区有野町唐櫃 2447 番	0.30	2032 年 10 月 6 日	
有野 131	北区有野町唐櫃 2784 番 1 号	0.06	2032 年 10 月 6 日	

有野 132	北区有野町唐櫃 2732 番 1 号	0.10	2032 年 10 月 6 日	
有野 135	北区有野町唐櫃 2758 番	0.17	2032 年 10 月 6 日	
有野 137	北区有野町有野 97 番	0.56	2032 年 10 月 6 日	
有野 143	北区有野町唐櫃 3570 番 1 号	0.18	2032 年 10 月 6 日	
有野 144	北区有野町唐櫃 3619 番	0.28	2032 年 10 月 6 日	
有野 145	北区有野町唐櫃 3601 番	0.40	2032 年 10 月 6 日	
有野 147	北区藤原台南町 2 丁目 18 番 26 号	0.60	2032 年 10 月 6 日	
有野 148	北区藤原台南町 2 丁目 1 番 24 号	1.17	2032 年 10 月 6 日	
有野 149	北区藤原台南町 2 丁目 2 番 6 号	0.26	2032 年 10 月 6 日	
道場 1	北区道場町日下部 718 番 1 号	0.31	2032 年 10 月 6 日	
道場 2	北区道場町日下部 719 番 9 号	0.05	2032 年 10 月 6 日	
道場 5	北区道場町日下部 815 番	0.17	2032 年 10 月 6 日	
道場 6	北区道場町日下部 822 番	0.10	2032 年 10 月 6 日	
道場 7	北区道場町日下部 856 番 1 号	0.11	2032 年 10 月 6 日	
道場 8	北区道場町日下部 936 番 1 号	0.05	2032 年 10 月 6 日	
道場 9	北区道場町日下部 859 番 1 号	0.22	2032 年 10 月 6 日	
道場 13	北区道場町日下部 1042 番 1 号	0.13	2032 年 10 月 6 日	
道場 20	北区道場町日下部 1629 番	0.43	2032 年 10 月 6 日	
道場 21	北区道場町日下部 1642 番 3 号	0.36	2032 年 10 月 6 日	
道場 22	北区道場町日下部 1683 番	0.85	2032 年 10 月 6 日	
道場 23	北区道場町日下部 1670 番	0.39	2032 年 10 月 6 日	
道場 25	北区道場町日下部 1471 番	0.67	2032 年 10 月 6 日	
道場 26	北区道場町日下部 1495 番	0.49	2032 年 10 月 6 日	
道場 27	北区道場町日下部 1507 番	0.07	2032 年 10 月 6 日	
道場 28	北区道場町日下部 1510 番	0.08	2032 年 10 月 6 日	
八多 1	北区八多町中 42 番 1 号	0.08	2032 年 10 月 6 日	

八多 4	北区八多町中 114 番 1 号	0.14	2032 年 10 月 6 日	
八多 10	北区八多町中 403 番 1 号	0.02	2032 年 10 月 6 日	
八多 12	北区八多町中 401 番	0.37	2032 年 10 月 6 日	
八多 13	北区八多町下小名田 285 番	0.22	2032 年 10 月 6 日	
八多 14	北区八多町下小名田 288 番	0.52	2032 年 10 月 6 日	
八多 15	北区八多町下小名田 290 番	0.24	2032 年 10 月 6 日	
八多 16	北区八多町中 475 番	0.10	2032 年 10 月 6 日	
八多 17	北区八多町下小名田 298 番	0.06	2032 年 10 月 6 日	
八多 19	北区八多町下小名田 339 番	0.21	2032 年 10 月 6 日	
八多 20	北区八多町下小名田 336 番 1 号	0.14	2032 年 10 月 6 日	
八多 22	北区八多町下小名田 312 番 1 号	0.25	2032 年 10 月 6 日	
八多 23	北区八多町下小名田 317 番 1 号	0.08	2032 年 10 月 6 日	
八多 24	北区八多町下小名田 388 番 1 号	0.12	2032 年 10 月 6 日	
八多 25	北区八多町下小名田 411 番 2 号	1.07	2032 年 10 月 6 日	
八多 26	北区八多町下小名田 568 番 2 号	0.00	2032 年 10 月 6 日	
八多 27	北区八多町下小名田 612 番	0.63	2032 年 10 月 6 日	
八多 29	北区八多町上小名田 210 番	0.20	2032 年 10 月 6 日	
八多 30	北区八多町上小名田 203 番 1 号	0.07	2032 年 10 月 6 日	
八多 57	北区八多町中 1368 番	0.18	2032 年 10 月 6 日	
八多 58	北区八多町中 1412 番	0.15	2032 年 10 月 6 日	
八多 59	北区八多町中 1419 番	0.09	2032 年 10 月 6 日	
八多 60	北区八多町中 944 番 1 号	0.34	2032 年 10 月 6 日	
八多 61	北区八多町中 1304 番	0.39	2032 年 10 月 6 日	
伊川谷 3	西区伊川谷町長坂 907 番 1 号	0.08	2032 年 10 月 6 日	
伊川谷 5	西区伊川谷町長坂 926 番 1 号	0.41	2032 年 10 月 6 日	
伊川谷 6	西区伊川谷町長坂 910 番 10 号	0.39	2032 年 10 月 6 日	

伊川谷 8	西区伊川谷町長坂 922 番	0.10	2032 年 10 月 6 日	
伊川谷 9	西区伊川谷町有瀬 284 番 1 号	0.15	2032 年 10 月 6 日	
伊川谷 10	西区伊川谷町有瀬 307 番	0.31	2032 年 10 月 6 日	
伊川谷 11	西区伊川谷町有瀬 271 番	0.12	2032 年 10 月 6 日	
伊川谷 12	西区伊川谷町有瀬 265 番 4 号	0.24	2032 年 10 月 6 日	
伊川谷 14	西区伊川谷町有瀬 57 番 1 号	0.20	2032 年 10 月 6 日	
伊川谷 15	西区伊川谷町有瀬 79 番 2 号	0.10	2032 年 10 月 6 日	
伊川谷 16	西区伊川谷町有瀬 451 番	0.10	2032 年 10 月 6 日	
伊川谷 17	西区伊川谷町有瀬 423 番 6 号	0.24	2032 年 10 月 6 日	
伊川谷 20	西区伊川谷町有瀬 402 番 1 号	0.27	2032 年 10 月 6 日	
伊川谷 21	西区伊川谷町有瀬 463 番 1 号	0.20	2032 年 10 月 6 日	
伊川谷 22	西区伊川谷町有瀬 467 番	0.62	2032 年 10 月 6 日	
伊川谷 23	西区伊川谷町有瀬 479 番 1 号	0.21	2032 年 10 月 6 日	
伊川谷 24	西区伊川谷町有瀬 247 番 1 号	0.29	2032 年 10 月 6 日	
伊川谷 25	西区伊川谷町有瀬 127 番 1 号	0.26	2032 年 10 月 6 日	
伊川谷 28	西区伊川谷町有瀬 850 番 1 号	0.32	2032 年 10 月 6 日	
伊川谷 29	西区伊川谷町有瀬 733 番 1 号	0.28	2032 年 10 月 6 日	
伊川谷 30	西区伊川谷町有瀬 968 番 1 号	0.15	2032 年 10 月 6 日	
伊川谷 32	西区伊川谷町有瀬 837 番 1 号	0.34	2032 年 10 月 6 日	
伊川谷 33	西区伊川谷町有瀬 1678 番	0.31	2032 年 10 月 6 日	
伊川谷 34	西区伊川谷町有瀬 1627 番	0.07	2032 年 10 月 6 日	
伊川谷 35	西区池上 5 丁目 12 番 5 号	0.17	2032 年 10 月 6 日	
伊川谷 36	西区北別府 3 丁目 19 番 2 号	0.05	2032 年 10 月 6 日	
伊川谷 39	西区南別府 4 丁目 370 番	0.10	2032 年 10 月 6 日	
伊川谷 41	西区今寺 25 番 1 号	0.10	2032 年 10 月 6 日	
伊川谷 42	西区伊川谷町有瀬 500 番 1 号	0.15	2032 年 10 月 6 日	

伊川谷 43	西区伊川谷町有瀬 573 番 1 号	0.14	2032 年 10 月 6 日	
伊川谷 44	西区伊川谷町有瀬 572 番	0.08	2032 年 10 月 6 日	
伊川谷 45	西区伊川谷町有瀬 588 番	0.15	2032 年 10 月 6 日	
伊川谷 46	西区伊川谷町別府 523 番 1 号	0.49	2032 年 10 月 6 日	
伊川谷 47	西区伊川谷町別府 515 番	0.50	2032 年 10 月 6 日	
伊川谷 48	西区伊川谷町有瀬 1192 番	0.22	2032 年 10 月 6 日	
伊川谷 49	西区伊川谷町有瀬 1195 番	0.08	2032 年 10 月 6 日	
伊川谷 50	西区伊川谷町別府 508 番 2 号	0.28	2032 年 10 月 6 日	
伊川谷 51	西区伊川谷町別府 513 番 2 号	0.17	2032 年 10 月 6 日	
伊川谷 52	西区伊川谷町別府 512 番	0.30	2032 年 10 月 6 日	
伊川谷 53	西区伊川谷町別府 503 番 1 号	0.14	2032 年 10 月 6 日	
伊川谷 55	西区伊川谷町有瀬 1237 番 1 号	0.16	2032 年 10 月 6 日	
伊川谷 56	西区伊川谷町有瀬 1256 番 1 号	0.16	2032 年 10 月 6 日	
伊川谷 58	西区伊川谷町有瀬 1328 番	0.07	2032 年 10 月 6 日	
伊川谷 59	西区伊川谷町有瀬 1324 番 1 号	0.09	2032 年 10 月 6 日	
伊川谷 60	西区伊川谷町有瀬 1311 番	0.05	2032 年 10 月 6 日	
伊川谷 61	西区伊川谷町別府 136 番	0.62	2032 年 10 月 6 日	
伊川谷 64	西区伊川谷町別府 120 番	0.11	2032 年 10 月 6 日	
伊川谷 66	西区伊川谷町有瀬 1572 番	0.08	2032 年 10 月 6 日	
伊川谷 75	西区白水 3 丁目 543 番 1 号	0.12	2032 年 10 月 6 日	
伊川谷 76	西区白水 3 丁目 626 番 1 号	0.09	2032 年 10 月 6 日	
伊川谷 77	西区白水 3 丁目 634 番	0.11	2032 年 10 月 6 日	
伊川谷 83	西区伊川谷町潤和 861 番 1 号	0.54	2032 年 10 月 6 日	
伊川谷 85	西区伊川谷町潤和 869 番	0.11	2032 年 10 月 6 日	
伊川谷 87	西区伊川谷町潤和 896 番	0.16	2032 年 10 月 6 日	
伊川谷 88	西区伊川谷町潤和 1034 番 1 号	0.19	2032 年 10 月 6 日	



伊川谷 89	西区伊川谷町潤和 943 番 1 号	0.43	2032 年 10 月 6 日	
伊川谷 90	西区伊川谷町潤和 1028 番	0.14	2032 年 10 月 6 日	
伊川谷 91	西区伊川谷町潤和 1003 番	0.58	2032 年 10 月 6 日	
伊川谷 92	西区伊川谷町潤和 1169 番	0.29	2032 年 10 月 6 日	
伊川谷 93	西区伊川谷町潤和 1787 番 1 号	0.13	2032 年 10 月 6 日	
伊川谷 94	西区伊川谷町潤和 1481 番	0.90	2032 年 10 月 6 日	
伊川谷 95	西区伊川谷町潤和 1783 番 1 号	0.13	2032 年 10 月 6 日	
伊川谷 97	西区伊川谷町潤和 1768 番 1 号	0.20	2032 年 10 月 6 日	
伊川谷 98	西区伊川谷町潤和 1767 番 1 号	0.11	2032 年 10 月 6 日	
伊川谷 99	西区伊川谷町潤和 1753 番	0.23	2032 年 10 月 6 日	
伊川谷 100	西区伊川谷町潤和 1520 番	0.46	2032 年 10 月 6 日	
伊川谷 101	西区伊川谷町潤和 1472 番 1 号	0.07	2032 年 10 月 6 日	
伊川谷 103	西区伊川谷町潤和 1532 番 2 号	0.18	2032 年 10 月 6 日	
伊川谷 104	西区伊川谷町潤和 1611 番 1 号	0.16	2032 年 10 月 6 日	
伊川谷 105	西区伊川谷町潤和 1592 番	0.20	2032 年 10 月 6 日	
伊川谷 106	西区伊川谷町潤和 1403 番	0.40	2032 年 10 月 6 日	
伊川谷 108	西区伊川谷町潤和 1722 番 1 号	0.18	2032 年 10 月 6 日	
伊川谷 109	西区伊川谷町潤和 1719 番	0.16	2032 年 10 月 6 日	
伊川谷 110	西区伊川谷町潤和 1573 番	0.35	2032 年 10 月 6 日	
伊川谷 111	西区伊川谷町潤和 1552 番 1 号	0.27	2032 年 10 月 6 日	
伊川谷 112	西区伊川谷町潤和 1671 番 1 号	0.31	2032 年 10 月 6 日	
伊川谷 113	西区伊川谷町潤和 1554 番	0.11	2032 年 10 月 6 日	
伊川谷 114	西区伊川谷町潤和 1562 番 1 号	0.16	2032 年 10 月 6 日	
伊川谷 115	西区伊川谷町潤和 1672 番 1 号	0.26	2032 年 10 月 6 日	
伊川谷 116	西区伊川谷町潤和 1699 番 1 号	0.44	2032 年 10 月 6 日	
伊川谷 122	西区白水 1 丁目 18 番 4 号	0.09	2032 年 10 月 6 日	

押部谷 3	西区押部谷町木見 1 番 1 号	0.17	2032 年 10 月 6 日	
玉津 1	西区小山 2 丁目 19 番 8 号	0.08	2032 年 10 月 6 日	
玉津 11	西区水谷 1 丁目 1 番 33 号	0.06	2032 年 10 月 6 日	
玉津 12	西区水谷 3 丁目 485 番	0.05	2032 年 10 月 6 日	
玉津 21	西区玉津町今津 532 番	0.39	2032 年 10 月 6 日	
玉津 27	西区玉津町高津橋 298 番 1 号	0.13	2032 年 10 月 6 日	
玉津 28	西区玉津町高津橋 572 番 1 号	0.07	2032 年 10 月 6 日	
玉津 32	西区玉津町高津橋 694 番	0.16	2032 年 10 月 6 日	
玉津 33	西区玉津町高津橋 622 番 1 号	0.06	2032 年 10 月 6 日	
玉津 34	西区玉津町高津橋 40 番 1 号	0.10	2032 年 10 月 6 日	
玉津 38	西区玉津町西河原 193 番 1 号	2.54	2032 年 10 月 6 日	
玉津 39	西区玉津町西河原 196 番 1 号	0.42	2032 年 10 月 6 日	
玉津 40	西区玉津町西河原 194 番 1 号	0.05	2032 年 10 月 6 日	
玉津 42	西区玉津町西河原 189 番 1 号	0.22	2032 年 10 月 6 日	
玉津 43	西区玉津町西河原 119 番 1 号	0.13	2032 年 10 月 6 日	
玉津 44	西区玉津町西河原 38 番・39 番合併	0.16	2032 年 10 月 6 日	
玉津 45	西区玉津町西河原 27 番 2 号	0.21	2032 年 12 月 15 日	一部に指定期限日 2032 年 10 月 6 日を含む
玉津 46	西区玉津町新方 343 番	0.35	2032 年 10 月 6 日	
玉津 50	西区玉津町新方 322 番 1 号	0.19	2032 年 10 月 6 日	
玉津 51	西区玉津町新方 296 番 2 号	0.07	2032 年 10 月 6 日	
玉津 52	西区玉津町新方 269 番	0.15	2032 年 10 月 6 日	
玉津 53	西区玉津町新方 87 番 2 号	0.21	2032 年 10 月 6 日	
玉津 55	西区玉津町新方 207 番	0.13	2032 年 10 月 6 日	
玉津 56	西区玉津町新方 470 番 1 号	0.86	2032 年 10 月 6 日	
玉津 57	西区玉津町上池 24 番	0.22	2032 年 10 月 6 日	
玉津 59	西区玉津町上池 239 番	0.49	2032 年 10 月 6 日	

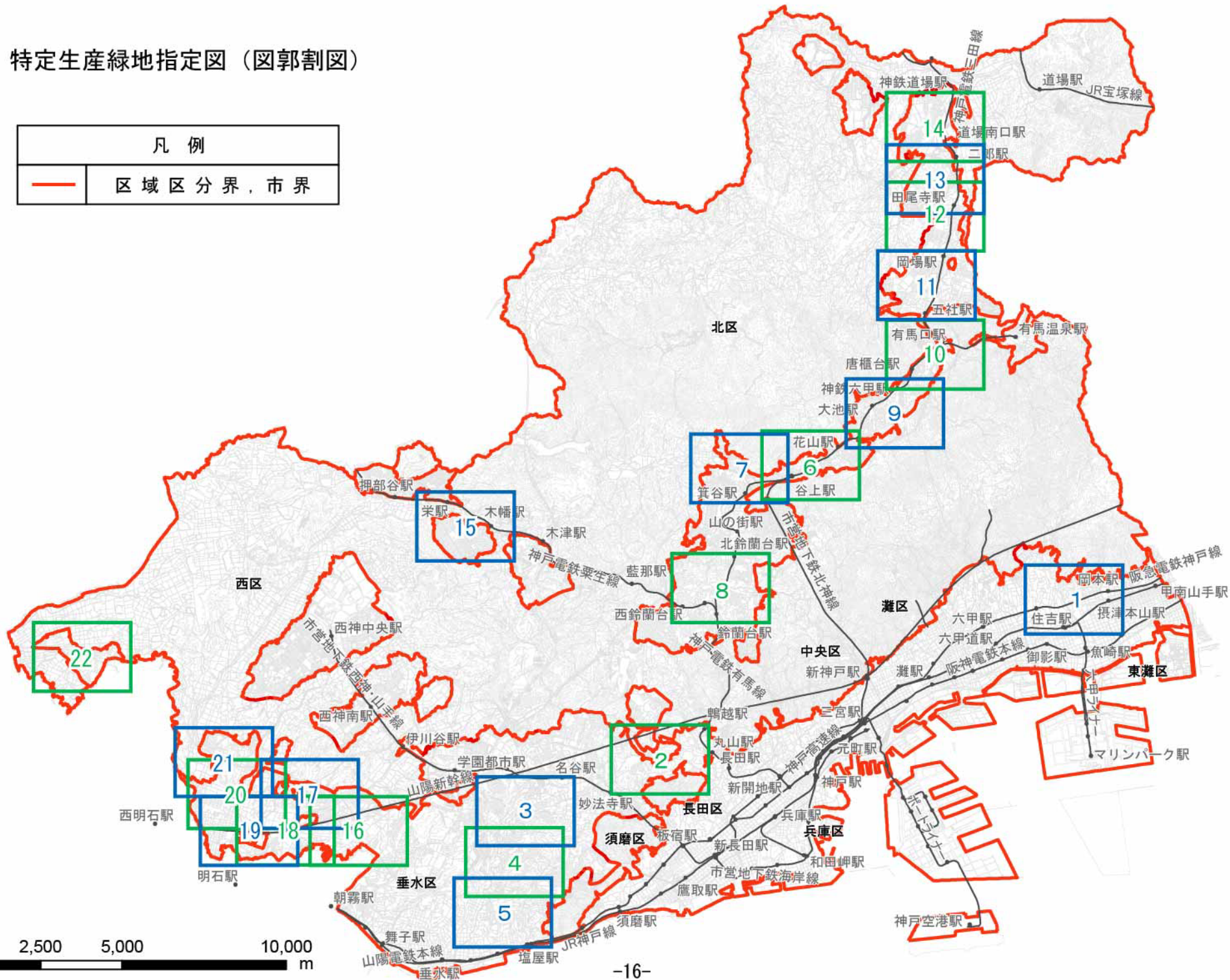
玉津 60	西区玉津町上池 12 番 1 号	0.19	2032 年 10 月 6 日	
玉津 61	西区玉津町上池 226 番	0.17	2032 年 10 月 6 日	
玉津 62	西区玉津町田中 113 番 1 号	0.08	2032 年 10 月 6 日	
玉津 64	西区玉津町田中 65 番	0.10	2032 年 10 月 6 日	
玉津 65	西区玉津町田中 580 番	0.12	2032 年 10 月 6 日	
玉津 69	西区小山 2 丁目 272 番 4	0.07	2032 年 10 月 6 日	
玉津 71	西区玉津町出合 376 番 2 号	0.23	2032 年 10 月 6 日	
玉津 75	西区中野 1 丁目 5 番 8 号	0.06	2032 年 10 月 6 日	
玉津 76	西区玉津町出合 379 番 3 号	0.40	2032 年 10 月 6 日	
玉津 77	西区中野 1 丁目 12 番 7 号	0.10	2032 年 10 月 6 日	
玉津 78	西区中野 1 丁目 21 番 4 号	0.13	2032 年 10 月 6 日	
玉津 79	西区玉津町出合 453 番	0.06	2032 年 10 月 6 日	
玉津 80	西区玉津町出合 457 番	0.15	2032 年 10 月 6 日	
玉津 81	西区玉津町出合 471 番	0.70	2032 年 10 月 6 日	
玉津 83	西区玉津町出合 266 番	0.07	2032 年 10 月 6 日	
玉津 84	西区王塚台 5 丁目 20 番	0.11	2032 年 10 月 6 日	
玉津 85	西区王塚台 5 丁目 92 番	0.11	2032 年 10 月 6 日	
玉津 86	西区王塚台 5 丁目 106 番	0.09	2032 年 10 月 6 日	
玉津 87	西区王塚台 7 丁目 56 番	0.07	2032 年 10 月 6 日	
玉津 88	西区王塚台 3 丁目 24 番 1 号	0.16	2032 年 10 月 6 日	
玉津 90	西区王塚台 3 丁目 81 番	0.09	2032 年 10 月 6 日	
玉津 92	西区持子 2 丁目 71 番	0.09	2032 年 10 月 6 日	
玉津 93	西区持子 2 丁目 81 番	0.09	2032 年 10 月 6 日	
玉津 94	西区王塚台 1 丁目 140 番	0.10	2032 年 10 月 6 日	
玉津 95	西区枝吉 4 丁目 86 番 2 号	0.07	2032 年 10 月 6 日	
玉津 96	西区枝吉 5 丁目 12 番	0.05	2032 年 10 月 6 日	

玉津 97	西区枝吉 5 丁目 16 番	0.06	2032 年 10 月 6 日	
玉津 98	西区枝吉 5 丁目 19 番	0.27	2032 年 10 月 6 日	
玉津 99	西区枝吉 5 丁目 42 番	0.06	2032 年 10 月 6 日	
玉津 100	西区枝吉 5 丁目 74 番	0.14	2032 年 10 月 6 日	
玉津 103	西区枝吉 5 丁目 102 番	0.05	2032 年 10 月 6 日	
玉津 104	西区枝吉 4 丁目 168 番 1 号	0.06	2032 年 10 月 6 日	
玉津 105	西区枝吉 5 丁目 106 番	0.05	2032 年 10 月 6 日	
玉津 106	西区森友 4 丁目 29 番	0.17	2032 年 10 月 6 日	
玉津 107	西区森友 4 丁目 35 番	0.08	2032 年 10 月 6 日	
玉津 108	西区森友 5 丁目 17 番	0.20	2032 年 10 月 6 日	
玉津 110	西区森友 2 丁目 10 番	0.11	2032 年 10 月 6 日	
玉津 128	西区二ツ屋 2 丁目 12 番 3 号	0.25	2032 年 10 月 6 日	
岩岡 1	西区上新地 1 丁目 14 番 9 号	0.05	2032 年 10 月 6 日	
岩岡 2	西区上新地 2 丁目 12 番 3 号	0.06	2032 年 10 月 6 日	
岩岡 6	西区竜が岡 4 丁目 3 番 1 号	0.15	2032 年 10 月 6 日	
岩岡 7	西区竜が岡 2 丁目 17 番 3 号	0.07	2032 年 10 月 6 日	
岩岡 8	西区竜が岡 2 丁目 26 番 2 号	0.32	2032 年 10 月 6 日	
岩岡 9	西区大沢 2 丁目 9 番 5 号	0.17	2032 年 10 月 6 日	
岩岡 11	西区大沢 2 丁目 2 番 2 号	0.14	2032 年 10 月 6 日	
岩岡 12	西区大沢 2 丁目 1 番 1 号	0.09	2032 年 10 月 6 日	

「区域は指定図表示のとおり」

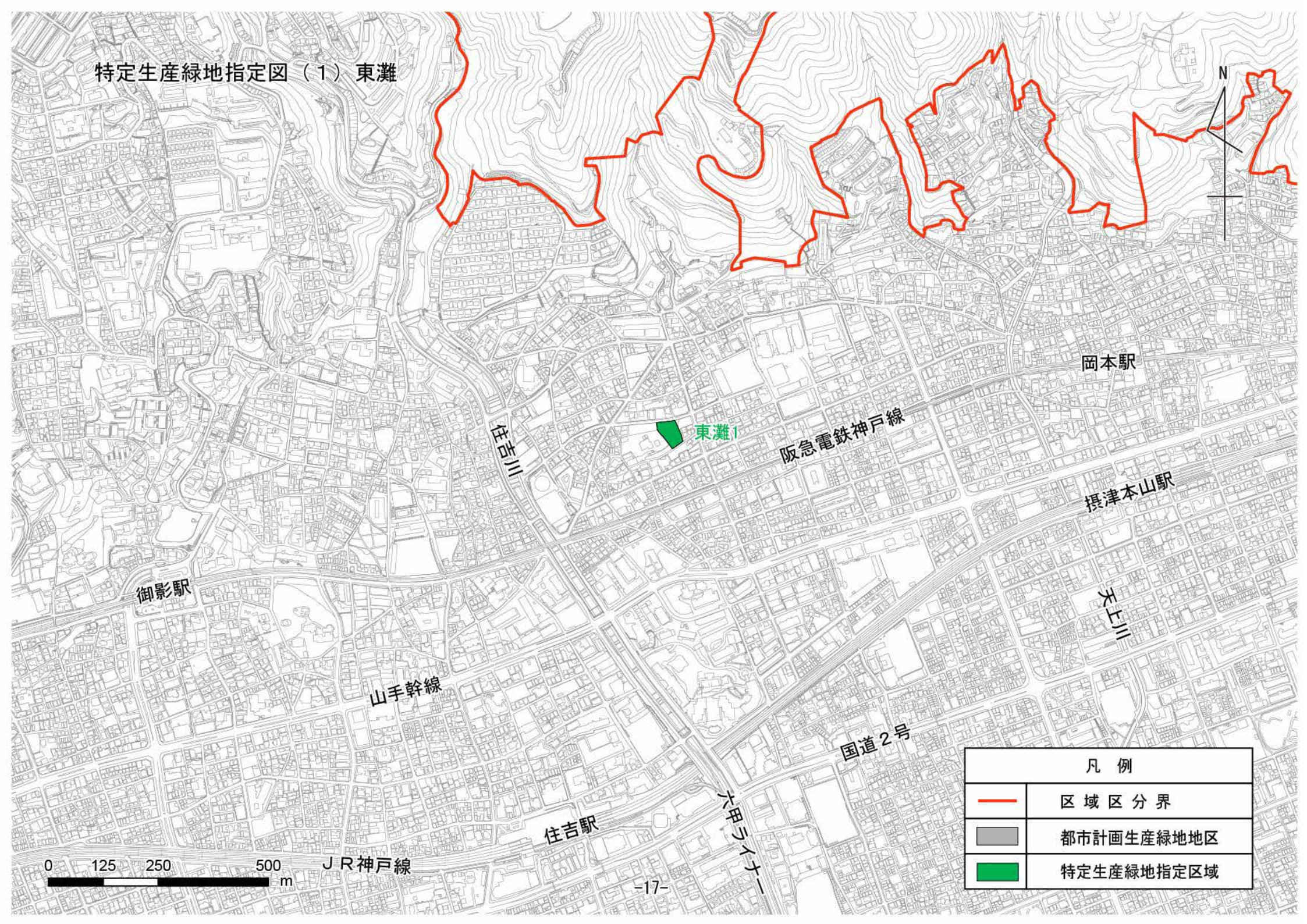
# 特定生産緑地指定図（図郭割図）




凡例	
	区域区分界，市界





特定生産緑地指定図（1）東灘



凡例	
	区域区分界
	都市計画生産緑地地区
	特定生産緑地指定区域

0 125 250 500 m JR神戸線



特定生産緑地指定図（2）長田・須磨

夢野白川線

神戸電鉄有馬線

長田1

長田箕谷線

須磨2

須磨1

須磨9

須磨4

須磨3

須磨10

須磨13

須磨14

須磨5

須磨7

須磨15




須磨12

主要地方道神戸三木線

須磨21

※ 須磨11生産緑地地区内に特定生産緑地の指定は無し

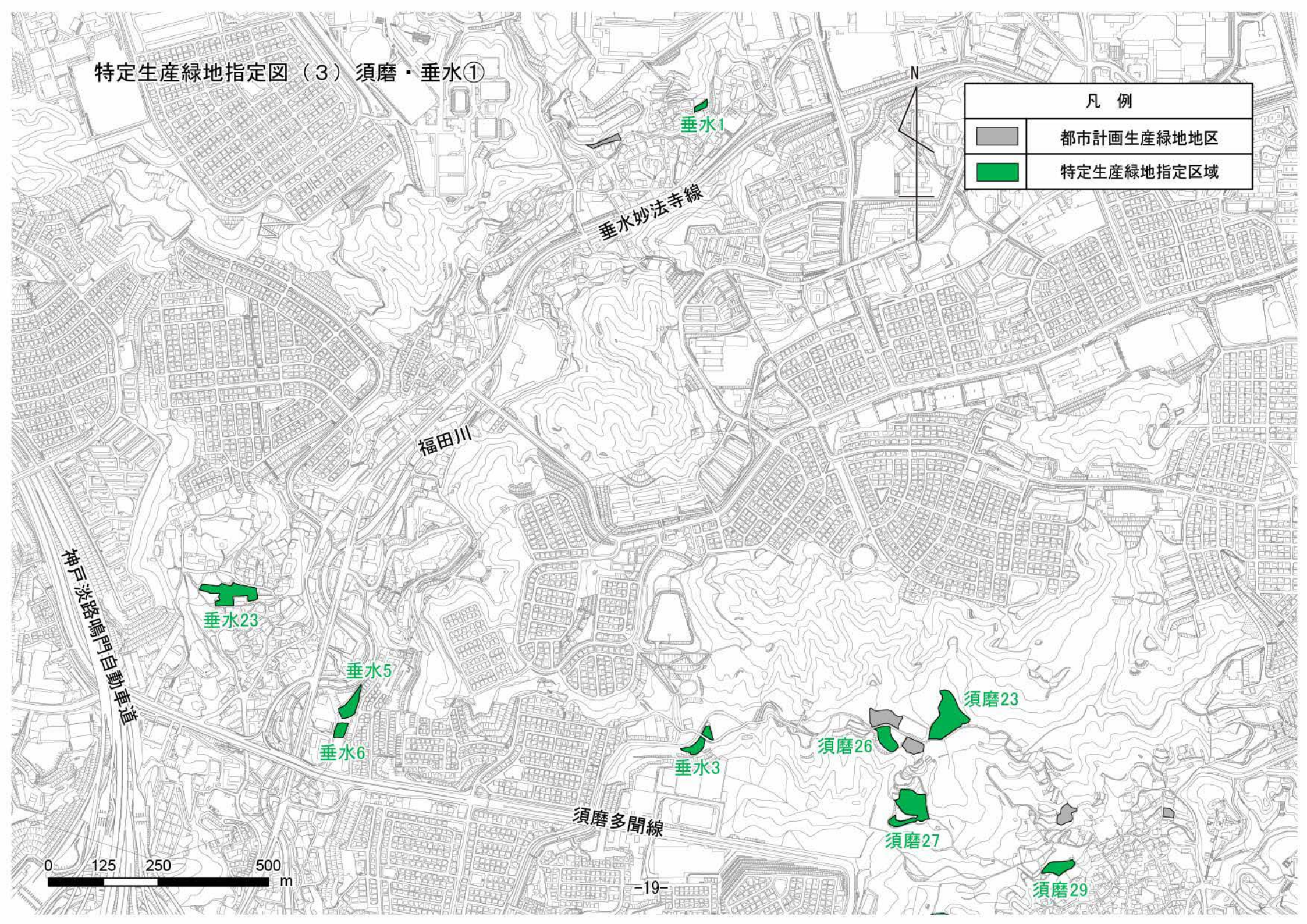
凡例



	区域区分界
	都市計画生産緑地地区
	特定生産緑地指定区域

0 125 250 500 m



特定生産緑地指定図（3）須磨・垂水①



凡例	
	都市計画生産緑地地区
	特定生産緑地指定区域

福田川

垂水妙法寺線

神戸淡路鳴門自動車道

垂水23

垂水5

垂水6

垂水3

須磨26

須磨23

須磨27



須磨29

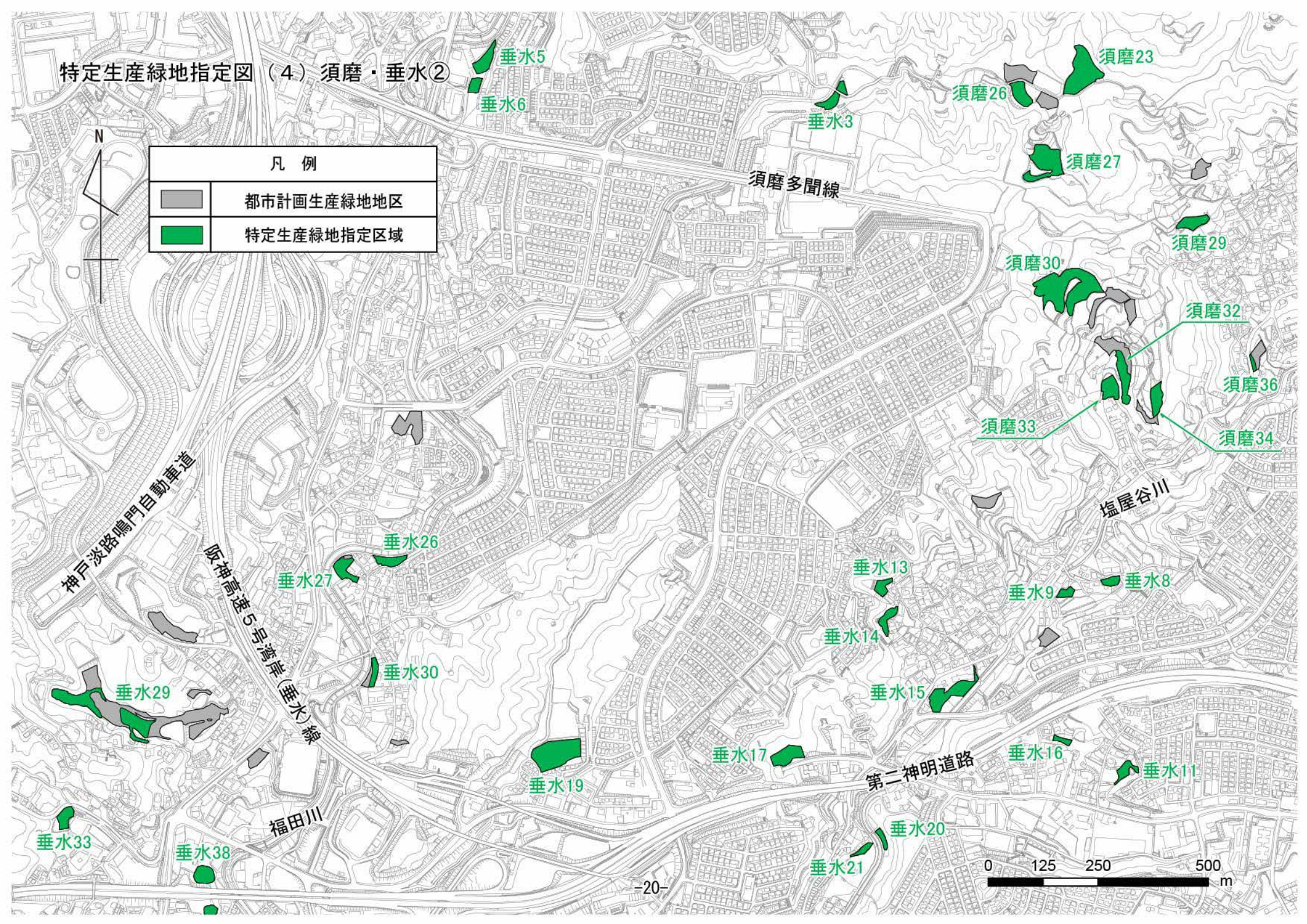
須磨多間線

0 125 250 500 m



特定生産緑地指定図 (4) 須磨・垂水②

凡例	
	都市計画生産緑地地区
	特定生産緑地指定区域





特定生産緑地指定図 (5) 垂水

垂水33

垂水38

垂水39

垂水42

垂水19

垂水17

垂水11

垂水20

垂水21

垂水22

阪神高速5号湾岸(垂水)線

第二神明道路

垂水妙法寺線

埴屋谷川

福田川


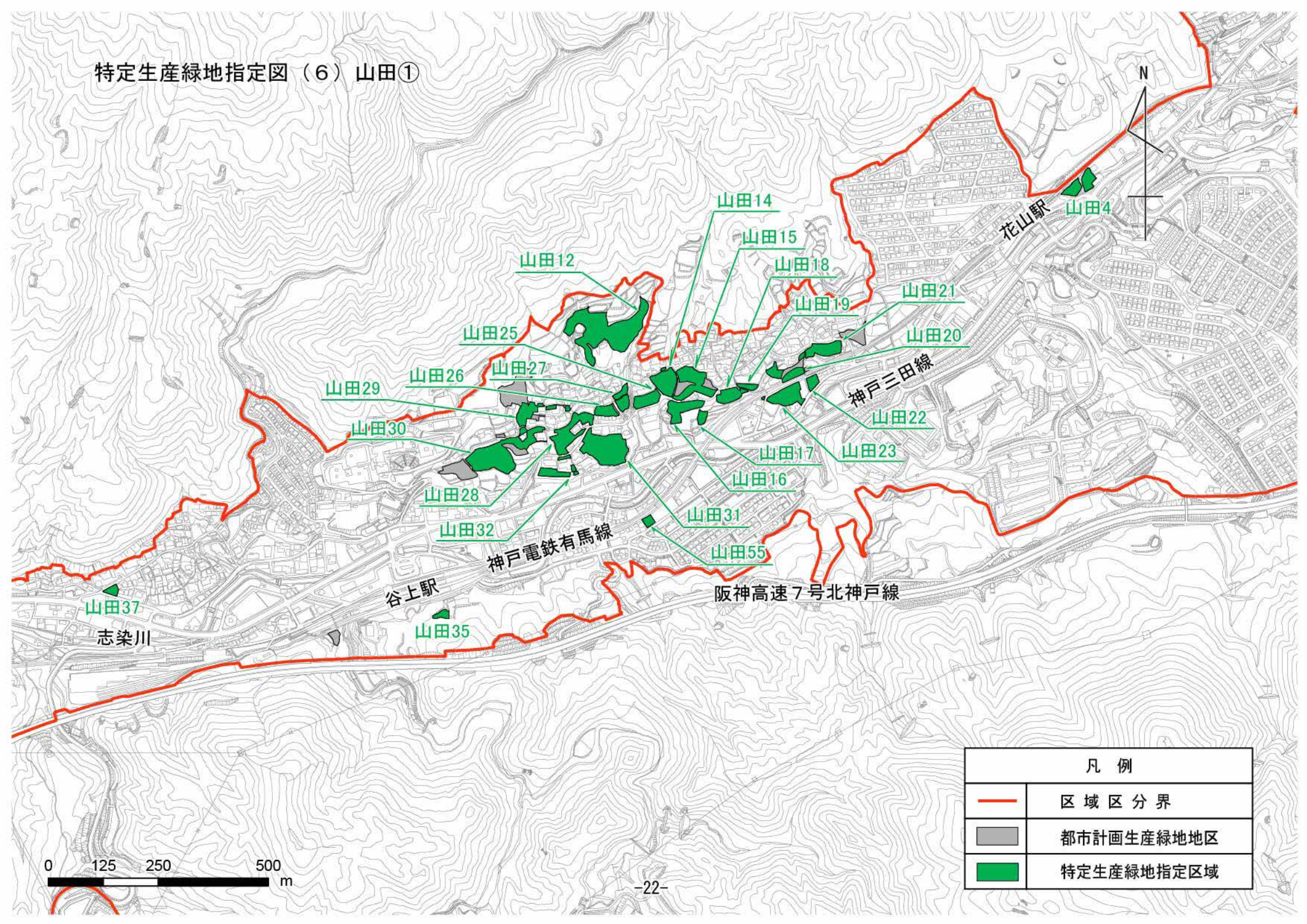
国道2号






凡例	
	区域区分界
	都市計画生産緑地地区
	特定生産緑地指定区域



特定生産緑地指定図（6）山田①






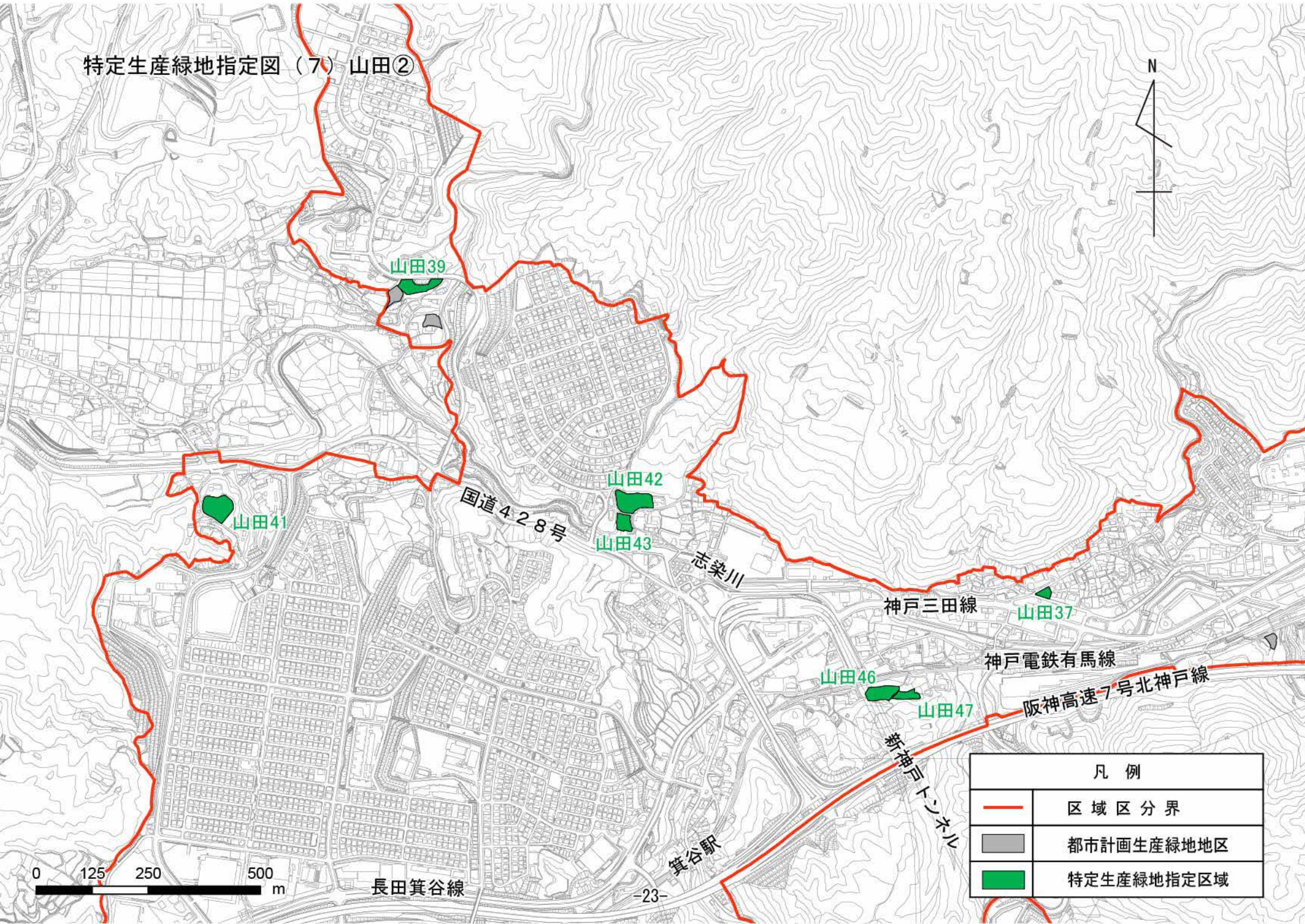
凡例	
	区域区分界
	都市計画生産緑地地区
	特定生産緑地指定区域



特定生産緑地指定図 (7) 山田②

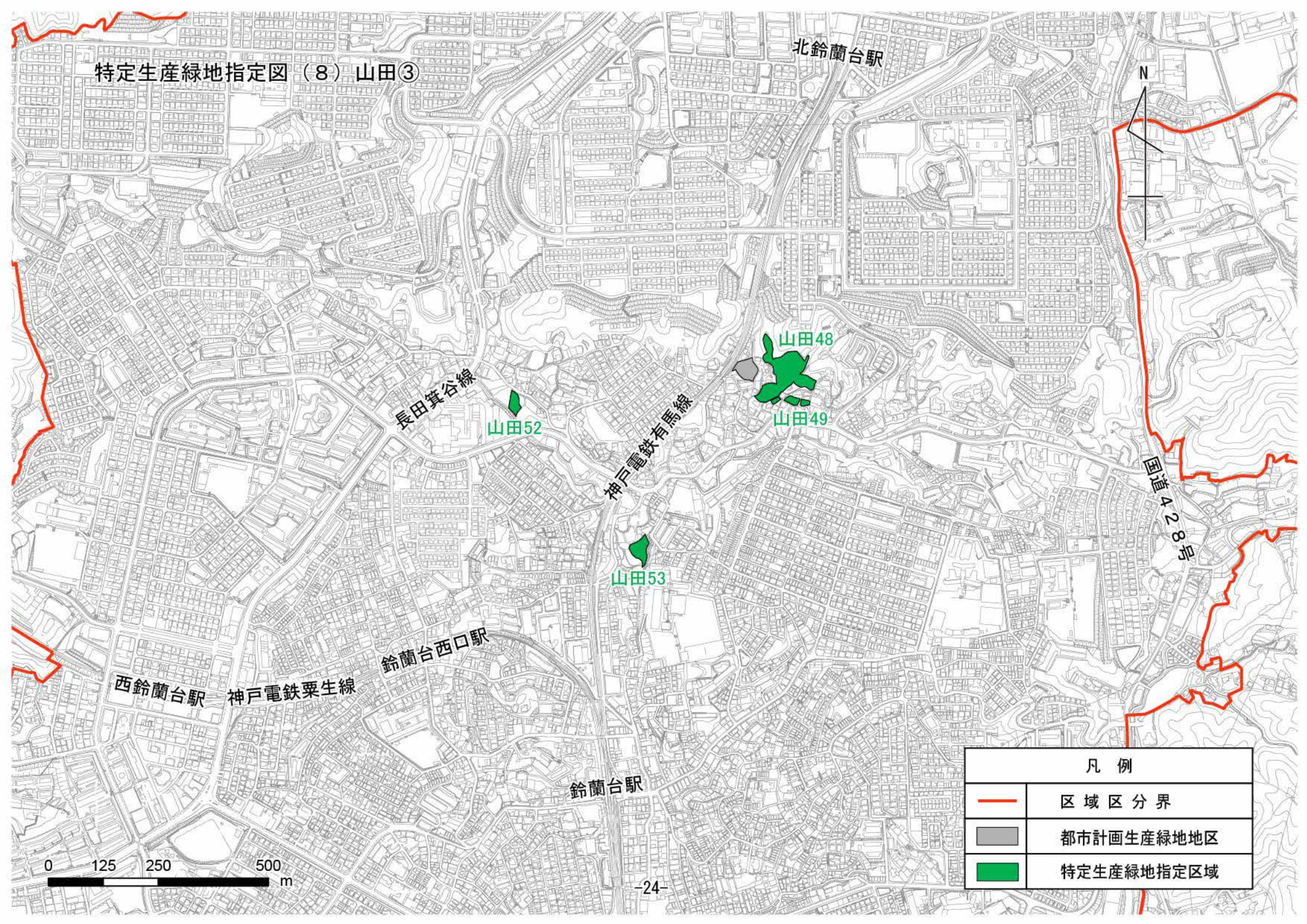


凡例	
	区域区分界
	都市計画生産緑地地区
	特定生産緑地指定区域








特定生産緑地指定図 (8) 山田③




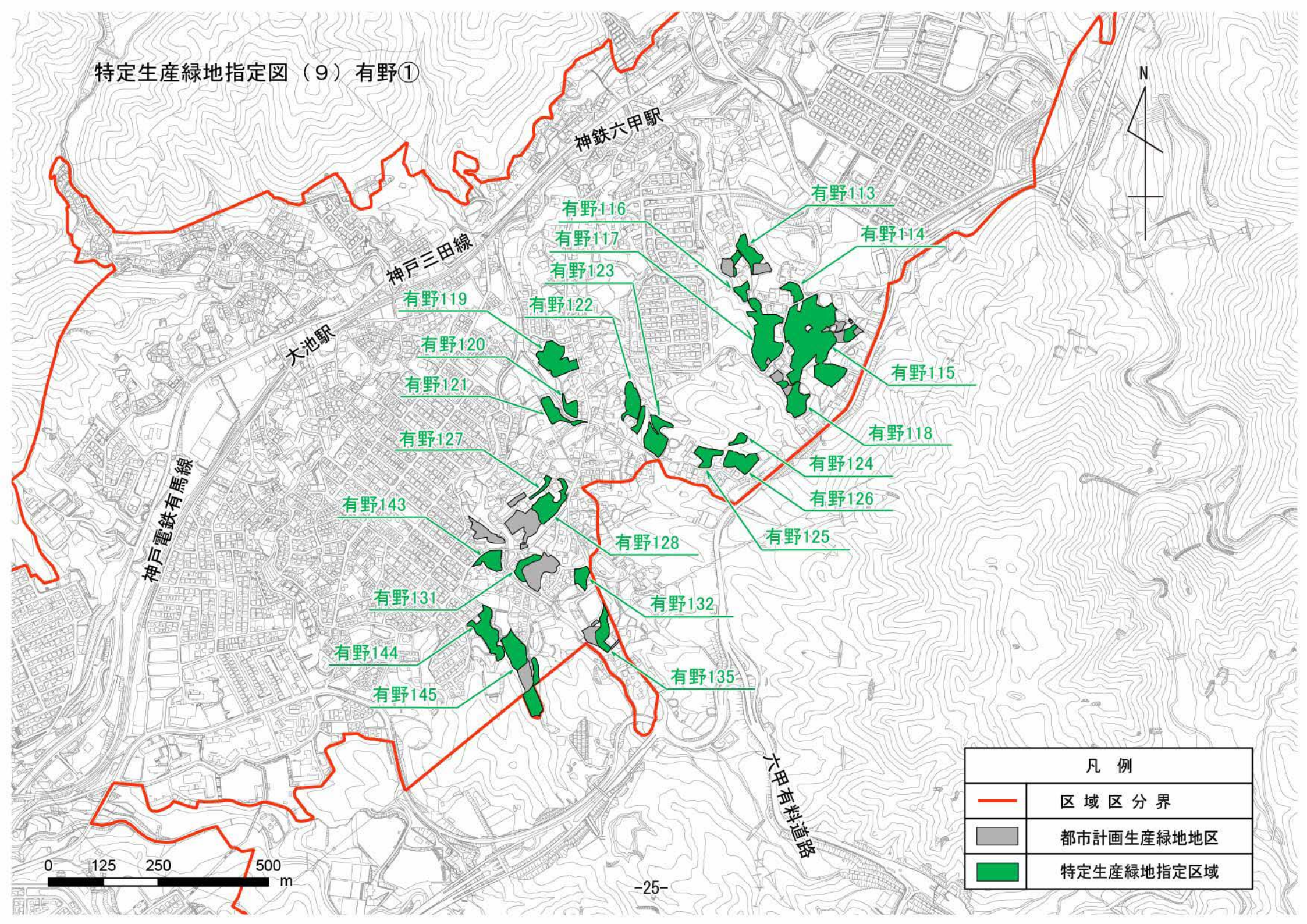
凡例




	区域区分界
	都市計画生産緑地地区
	特定生産緑地指定区域

0 125 250 500 m



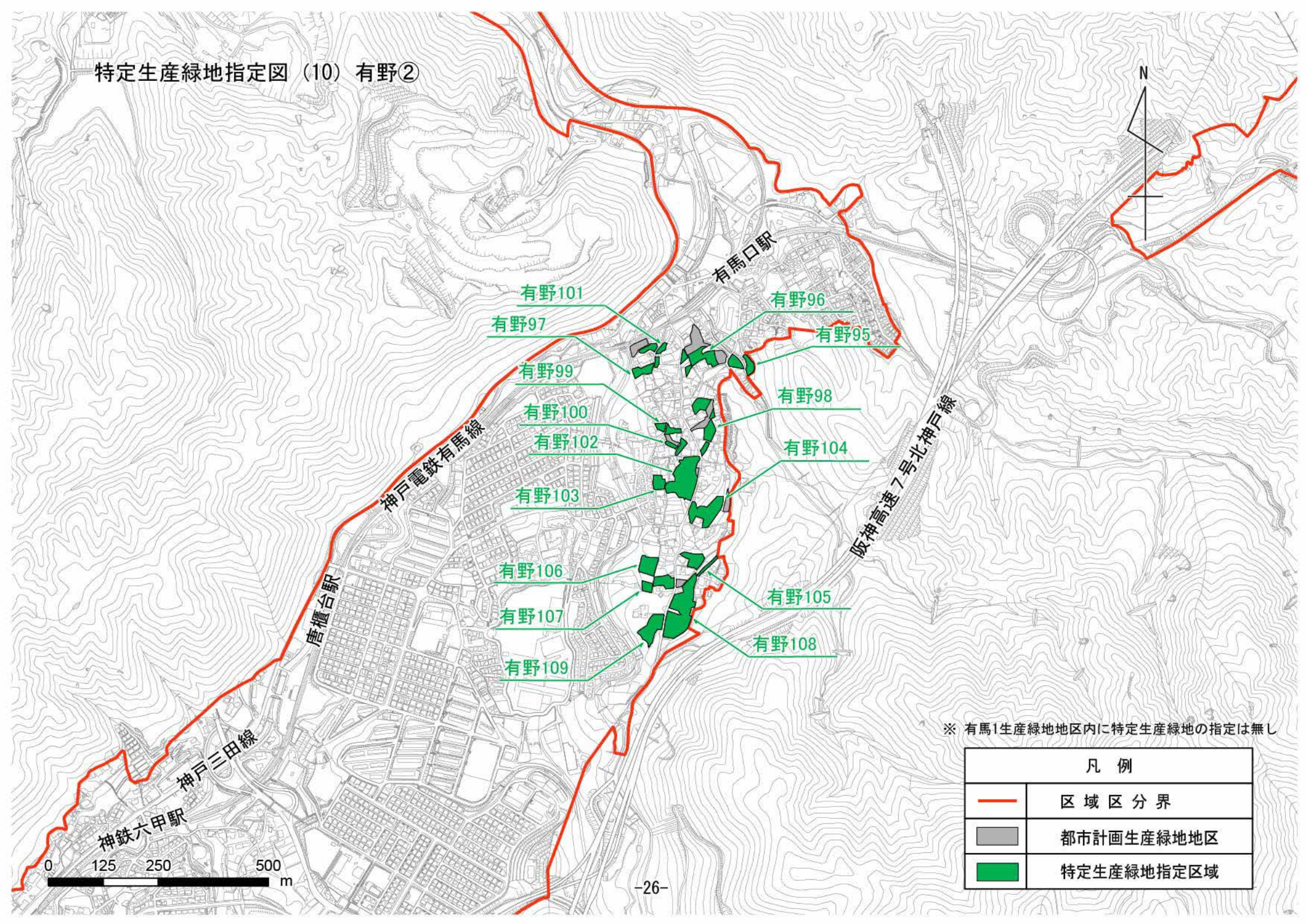
特定生産緑地指定図（9）有野①






凡例	
	区域区分界
	都市計画生産緑地地区
	特定生産緑地指定区域



特定生産緑地指定図 (10) 有野②

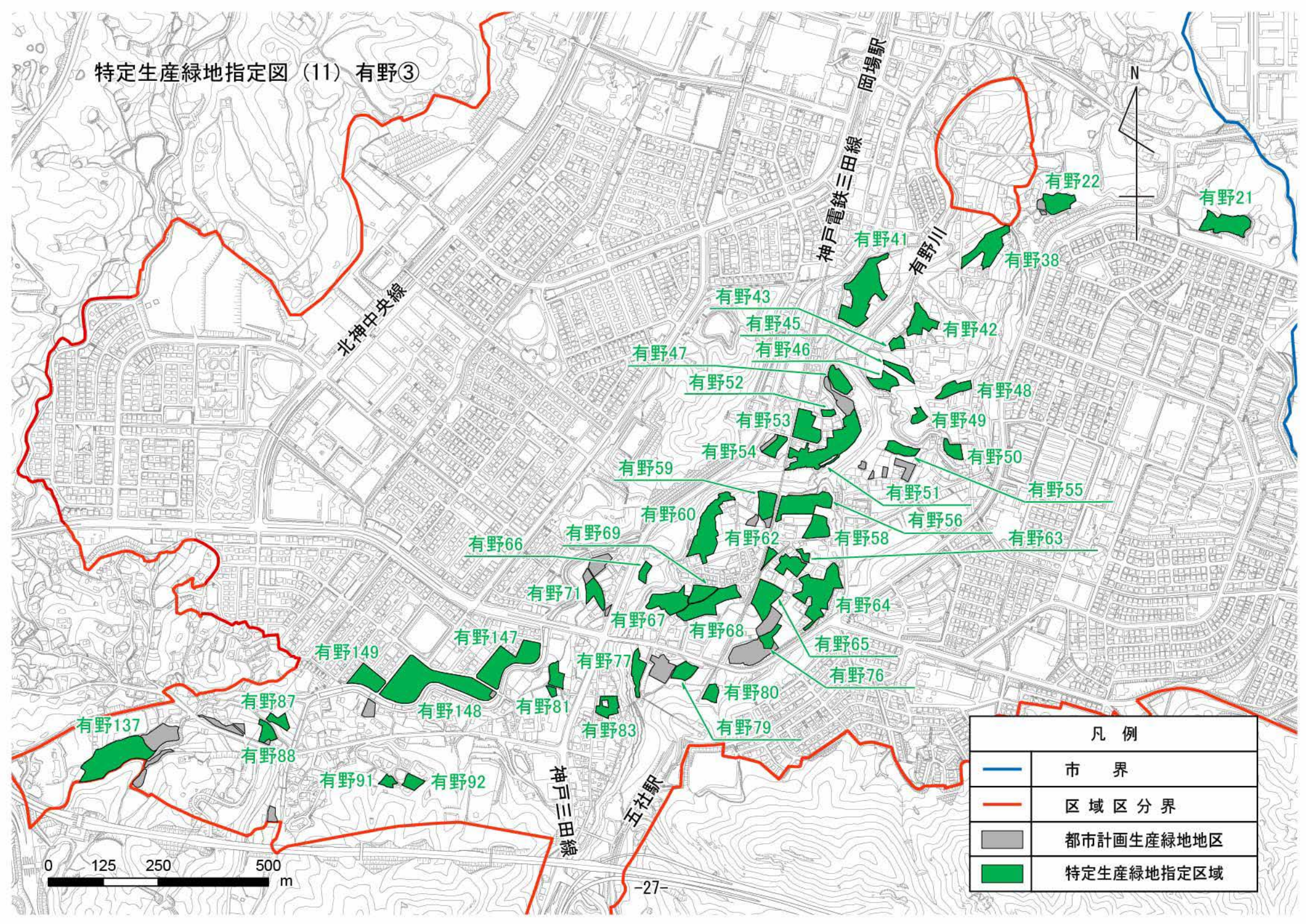


※ 有馬1生産緑地地区内に特定生産緑地の指定は無し

凡例	
	区域区分界
	都市計画生産緑地地区
	特定生産緑地指定区域



特定生産緑地指定図 (11) 有野③

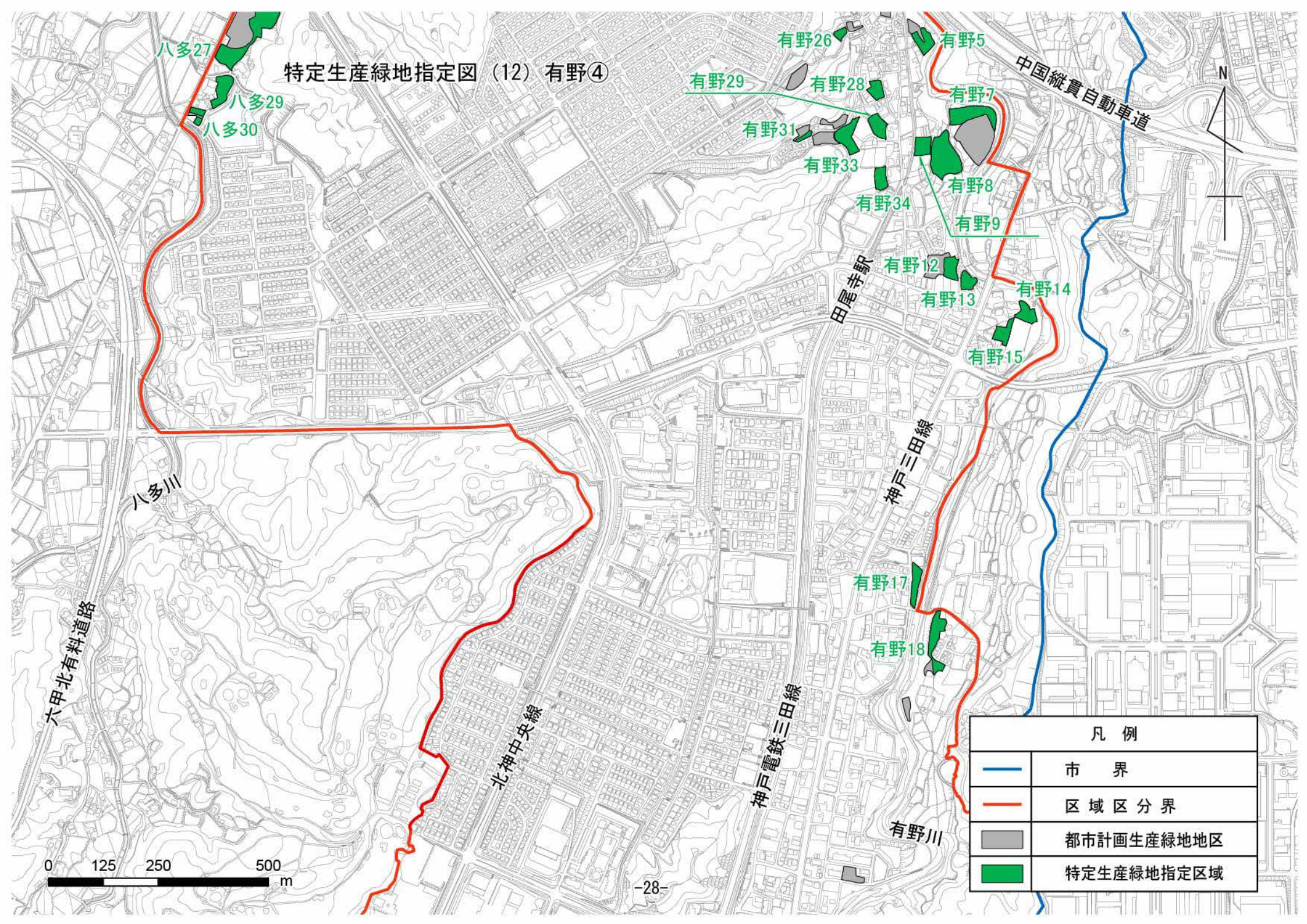


凡例	
	市界
	区域区分界
	都市計画生産緑地地区
	特定生産緑地指定区域

0 125 250 500 m



特定生産緑地指定図 (12) 有野④



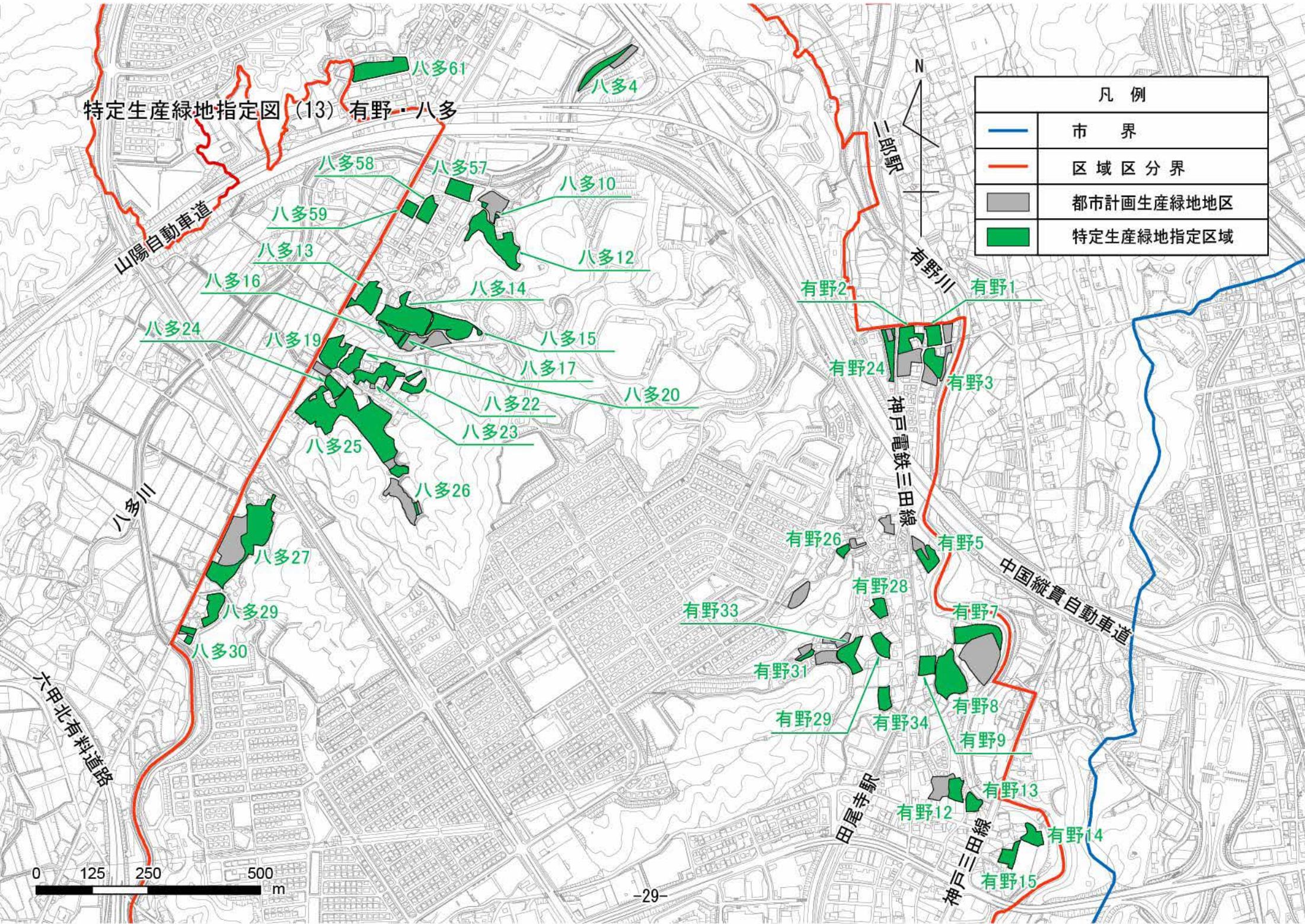
凡例	
	市界
	区域区分界
	都市計画生産緑地地区
	特定生産緑地指定区域

0 125 250 500 m



特定生産緑地指定図 (13) 有野・八多

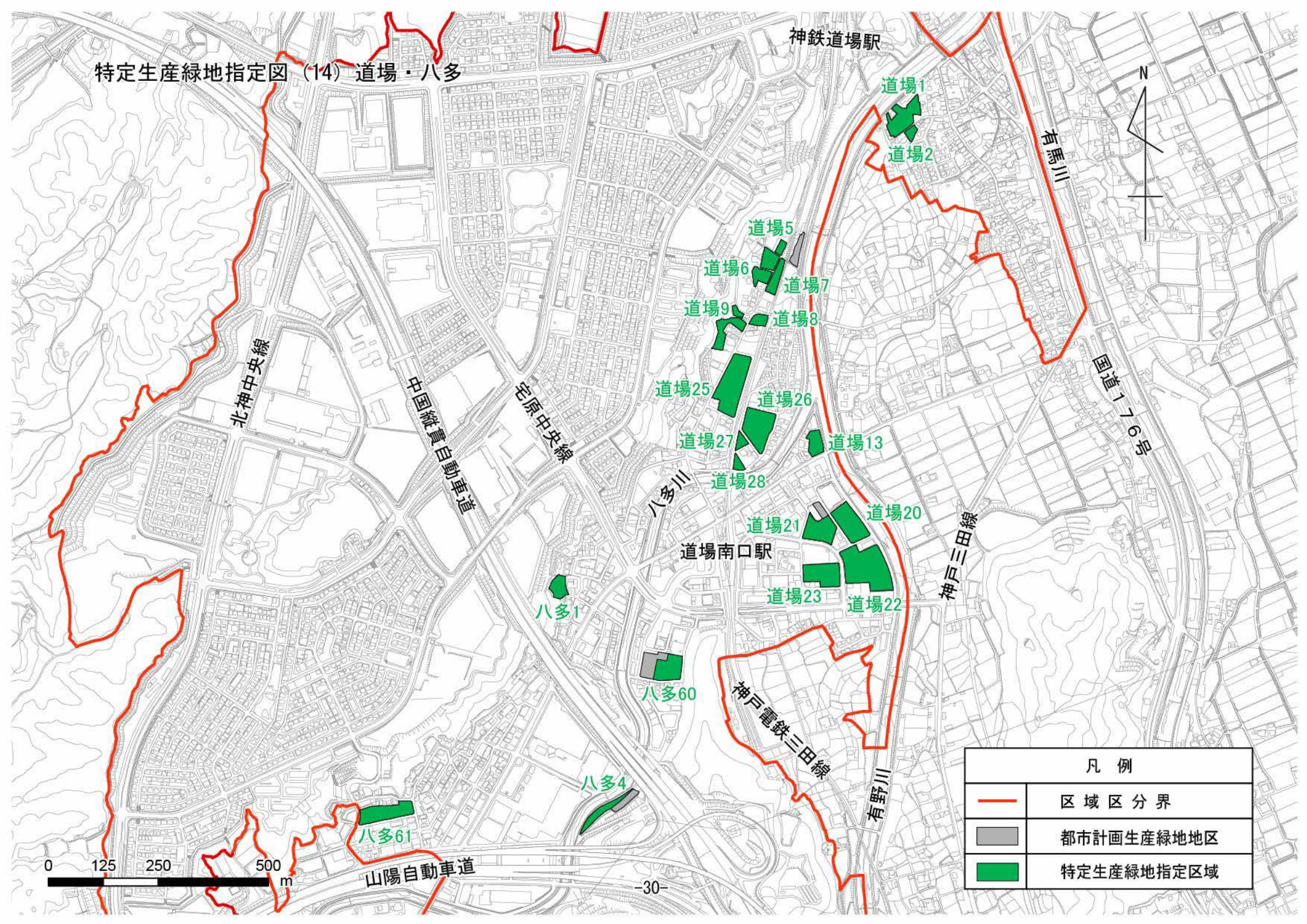
凡例	
	市界
	区域区分界
	都市計画生産緑地地区
	特定生産緑地指定区域



0 125 250 500 m



特定生産緑地指定図 (14) 道場・八多



凡例	
	区域区分界
	都市計画生産緑地地区
	特定生産緑地指定区域



特定生産緑地指定図 (15) 押部谷



明石川

栄駅

神戸電鉄粟生線




神戸三木線

木幡駅

押部谷3

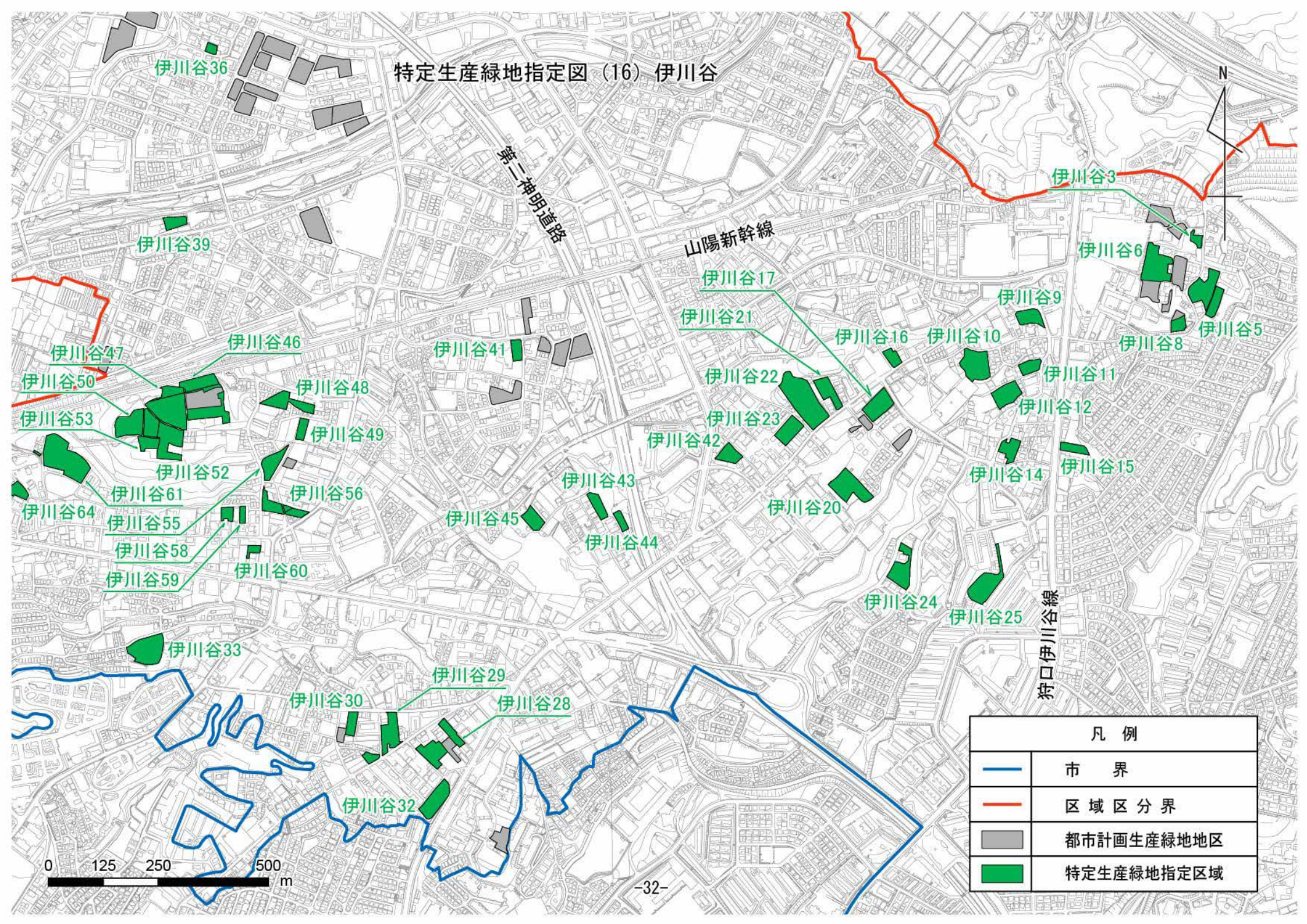
※ 押部谷13生産緑地地区内に特定生産緑地の指定は無し

0 125 250 500 m

凡例	
	区域区分界
	都市計画生産緑地地区
	特定生産緑地指定区域






特定生産緑地指定図 (16) 伊川谷

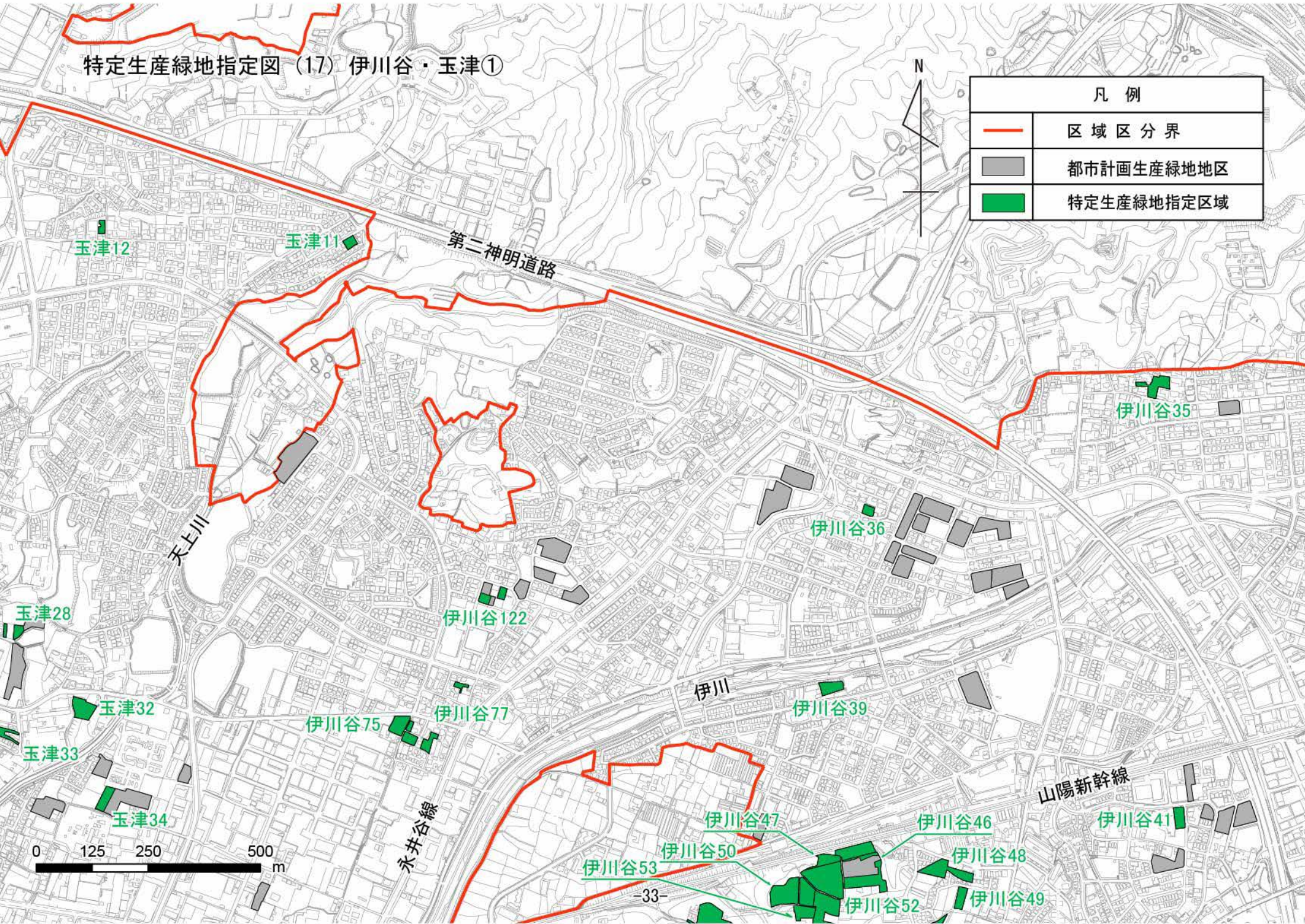


凡例	
	市界
	区域区分界
	都市計画生産緑地地区
	特定生産緑地指定区域



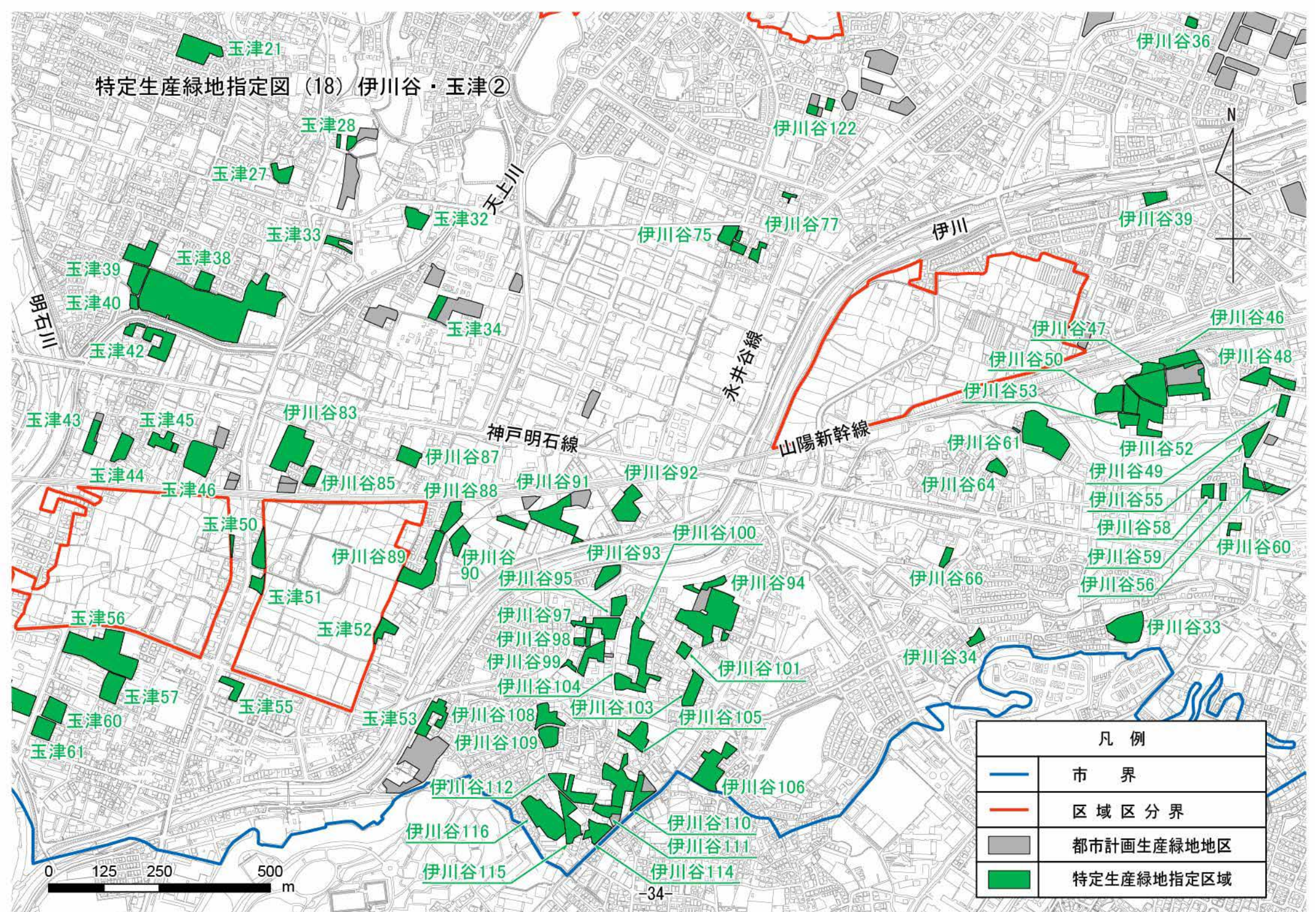
特定生産緑地指定図 (17) 伊川谷・玉津①

凡例	
	区域区分界
	都市計画生産緑地地区
	特定生産緑地指定区域





特定生産緑地指定図 (18) 伊川谷・玉津②

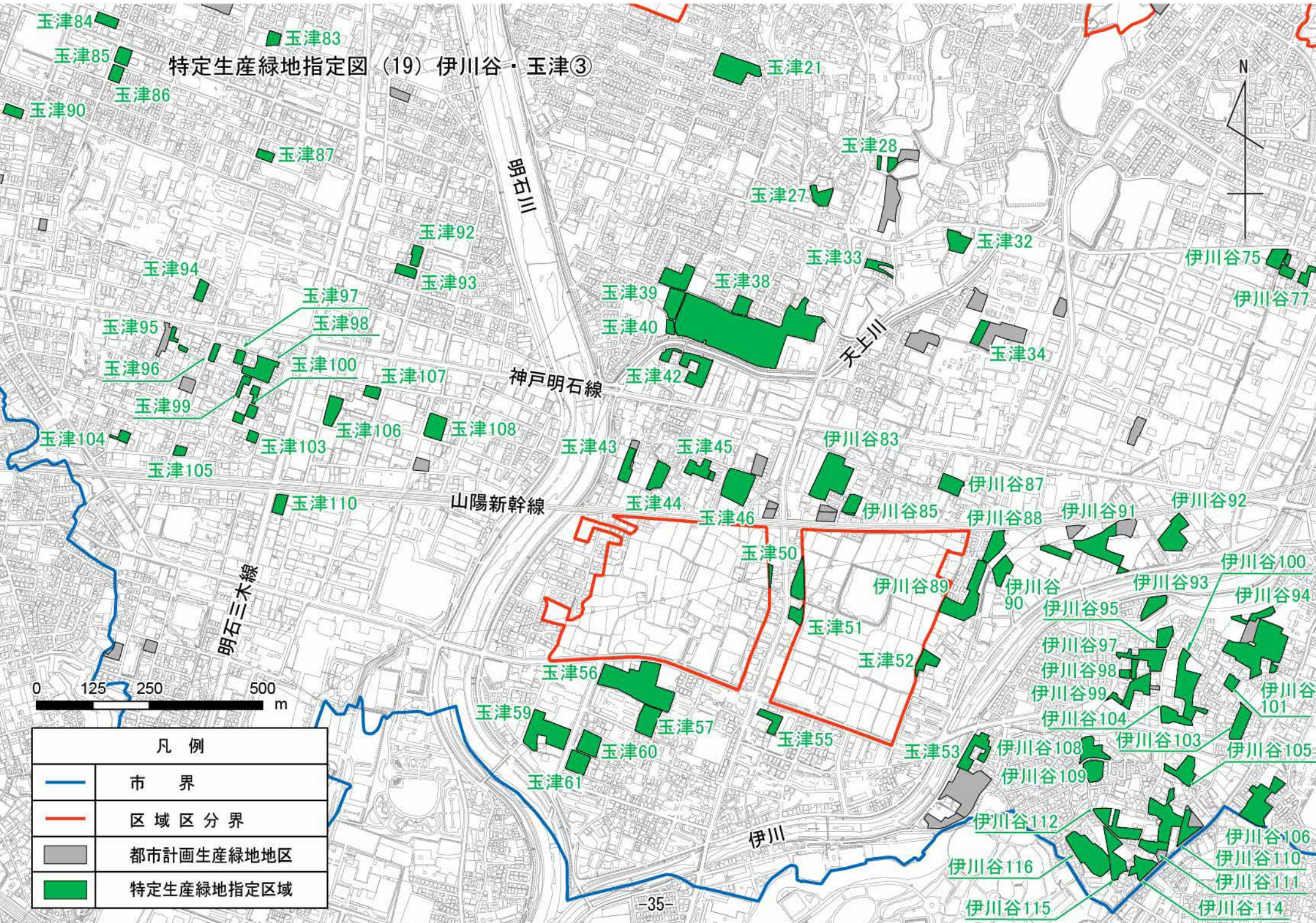


凡例	
	市界
	区域区分界
	都市計画生産緑地地区
	特定生産緑地指定区域

0 125 250 500 m



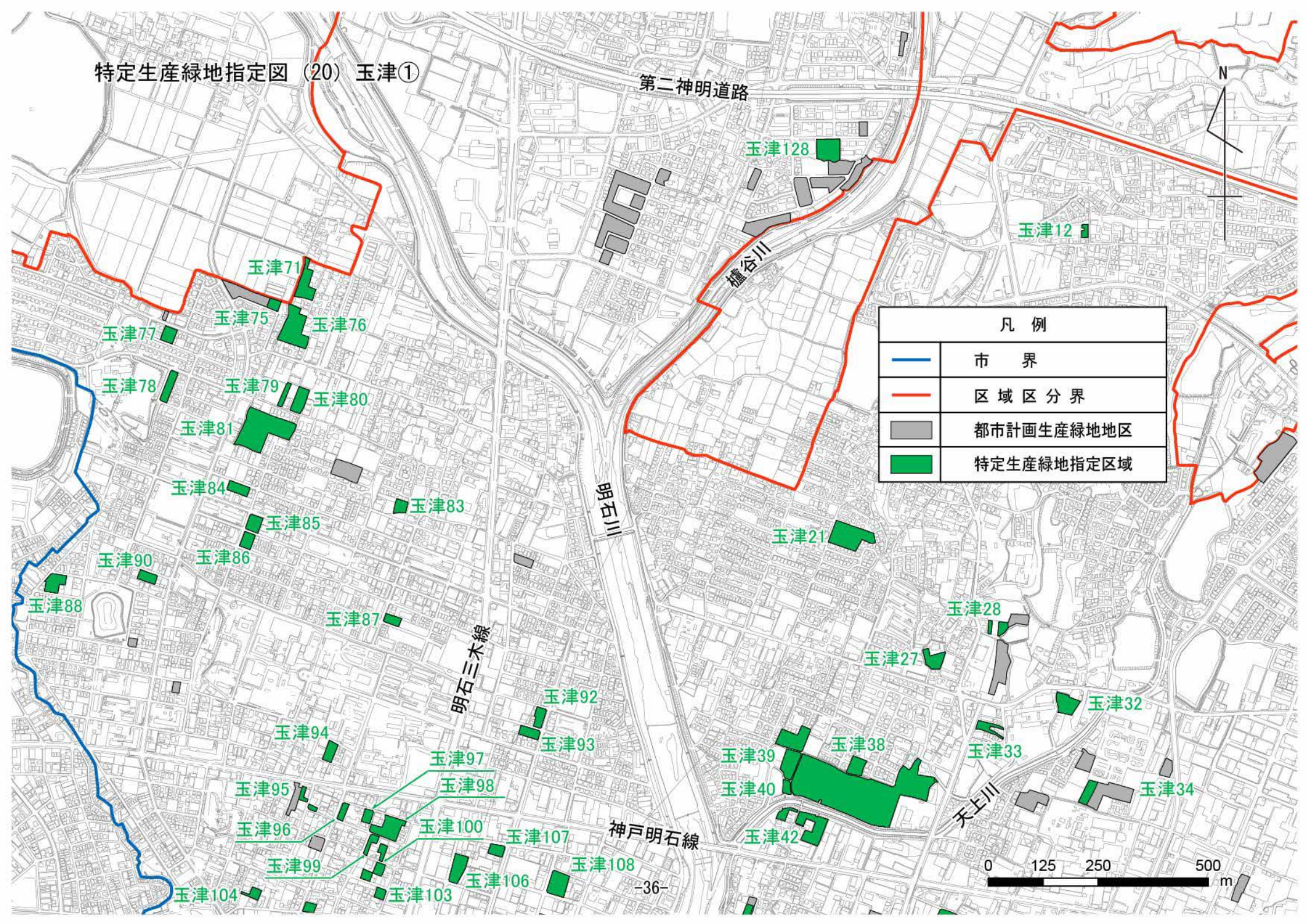
特定生産緑地指定図 (19) 伊川谷・玉津③



凡例	
	市界
	区域区分界
	都市計画生産緑地地区
	特定生産緑地指定区域



特定生産緑地指定図 (20) 玉津①

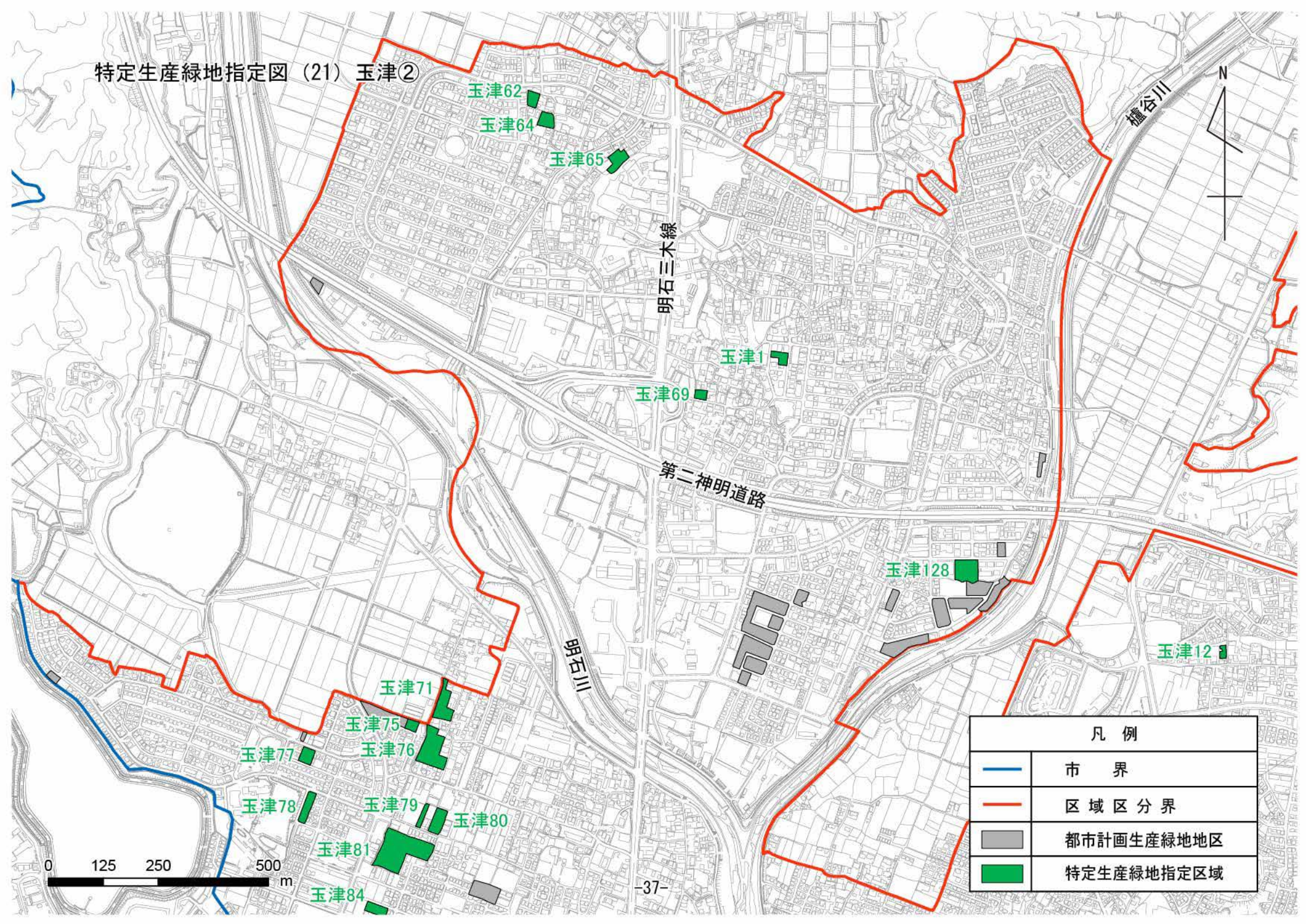


凡例	
	市界
	区域区分界
	都市計画生産緑地地区
	特定生産緑地指定区域





特定生産緑地指定図 (21) 玉津②



凡例	
	市界
	区域区分界
	都市計画生産緑地地区
	特定生産緑地指定区域

0 125 250 500 m



特定生産緑地指定図 (22) 岩岡

N

印籠川

第二神明道路

岩岡2

岩岡1

岩岡6

岩岡7

岩岡8

岩岡9

岩岡11

岩岡12

凡例

	市界
	区域区分界
	都市計画生産緑地地区
	特定生産緑地指定区域

0 125 250 500 m