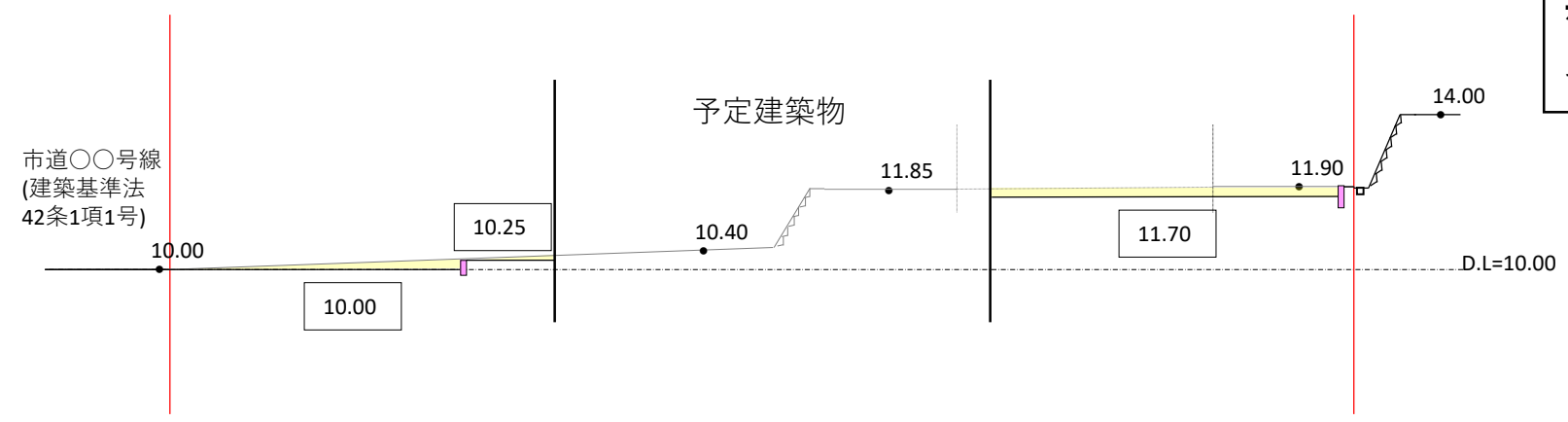
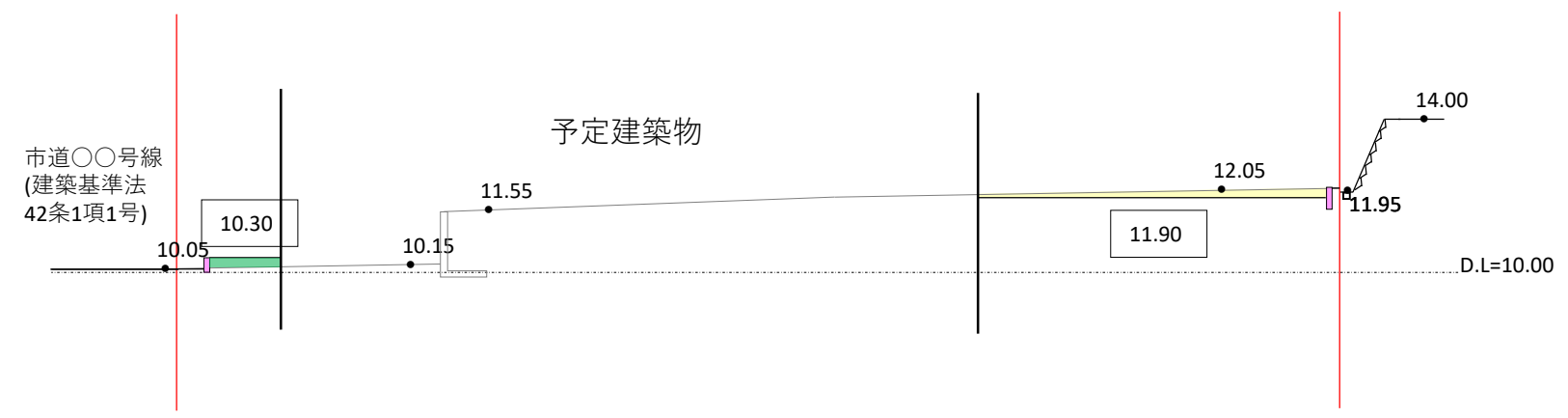


**【注意】**  
 ※隣接地が斜面の場合、斜面上端まで図示し、勾配・高さを記入してください。

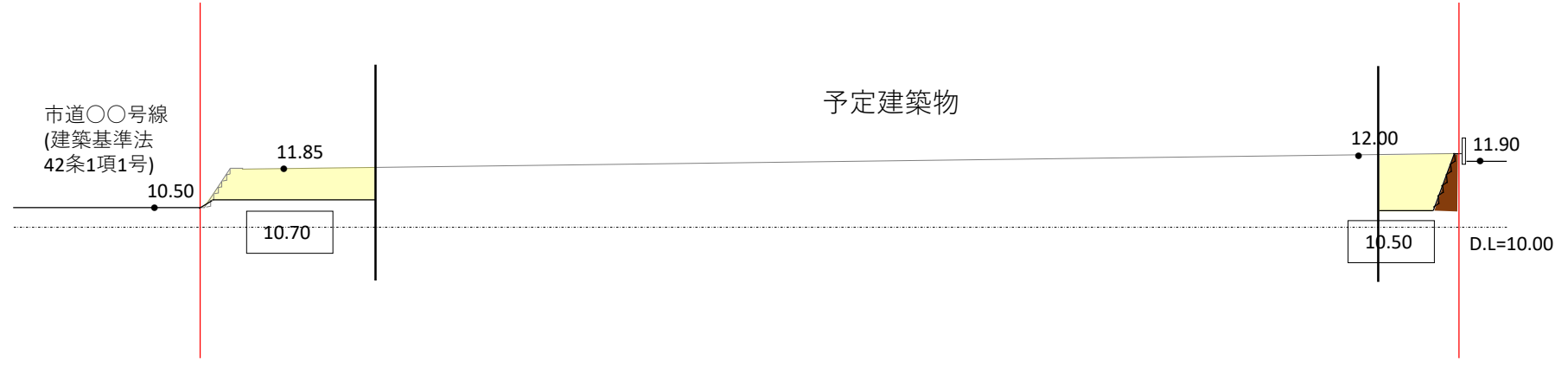
①—①'断面



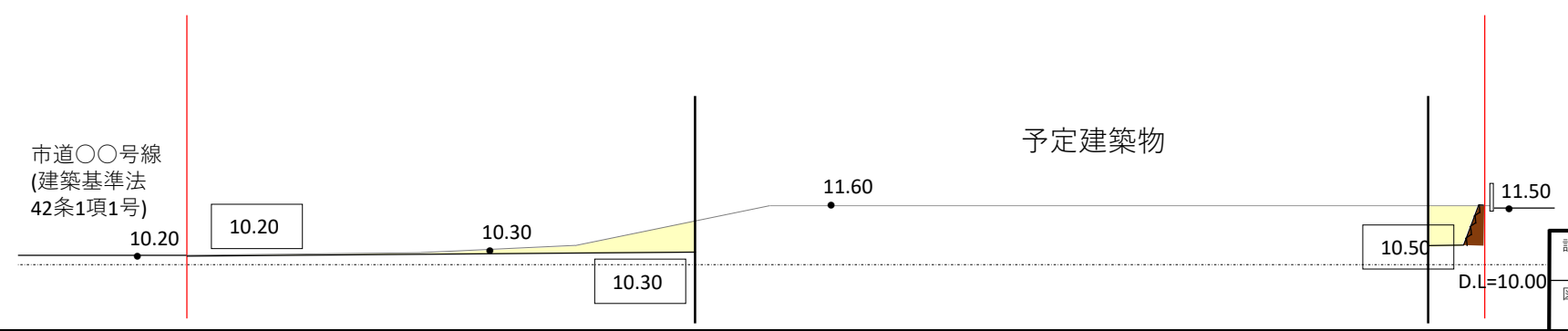
②—②'断面



③—③'断面



④—④'断面



凡例	名称
	開発事業区域
	切土
	盛土
・ 10.00	現況高
12.00	計画高
	擁壁(H>1.0m)
	見切工(H≤1.0m)
	法面(勾配1:1.8)

設計者	〇〇 〇〇	縮尺	〇:〇
図面名称	造成計画縦横断面図		製作年月日
			2022/12/1