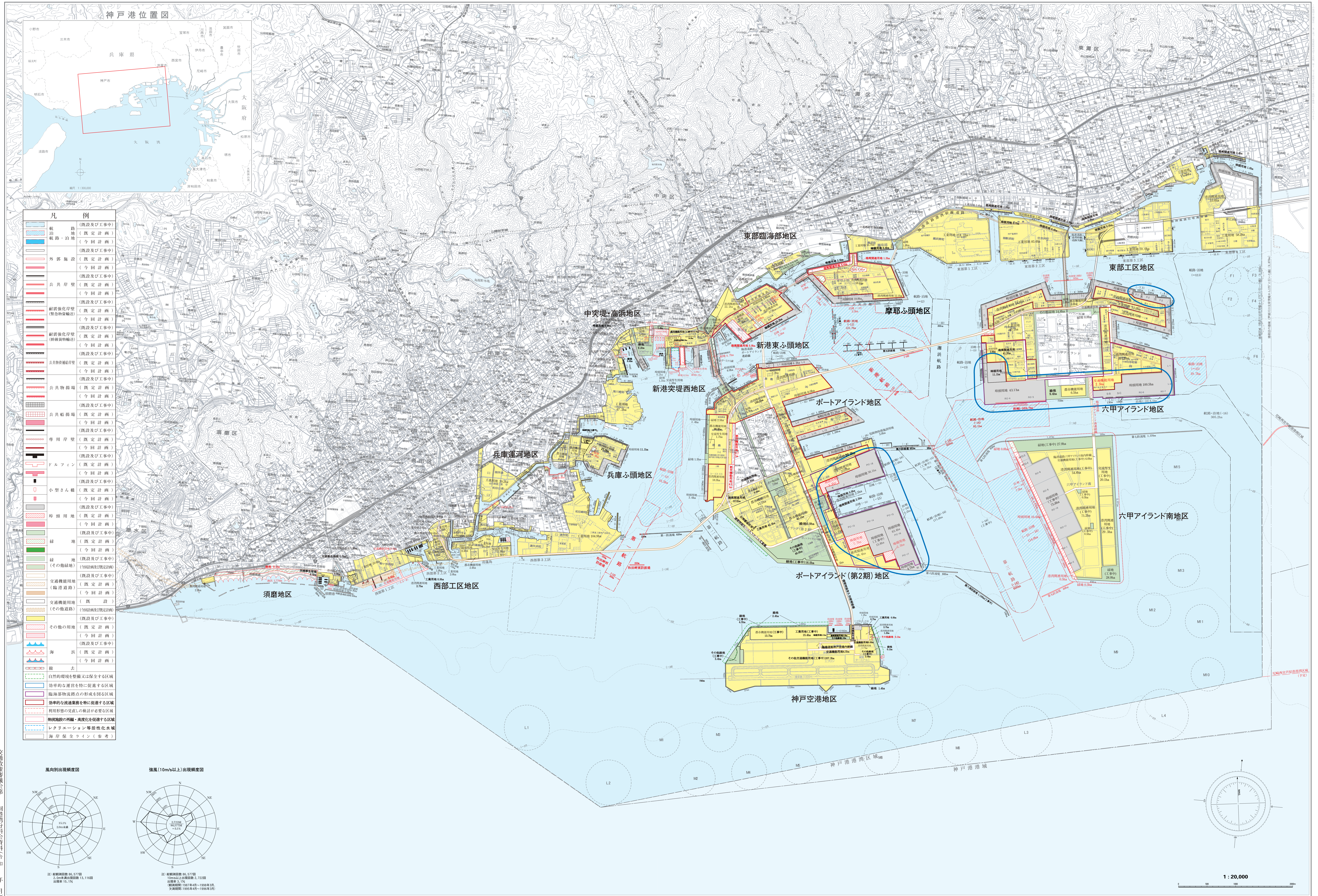
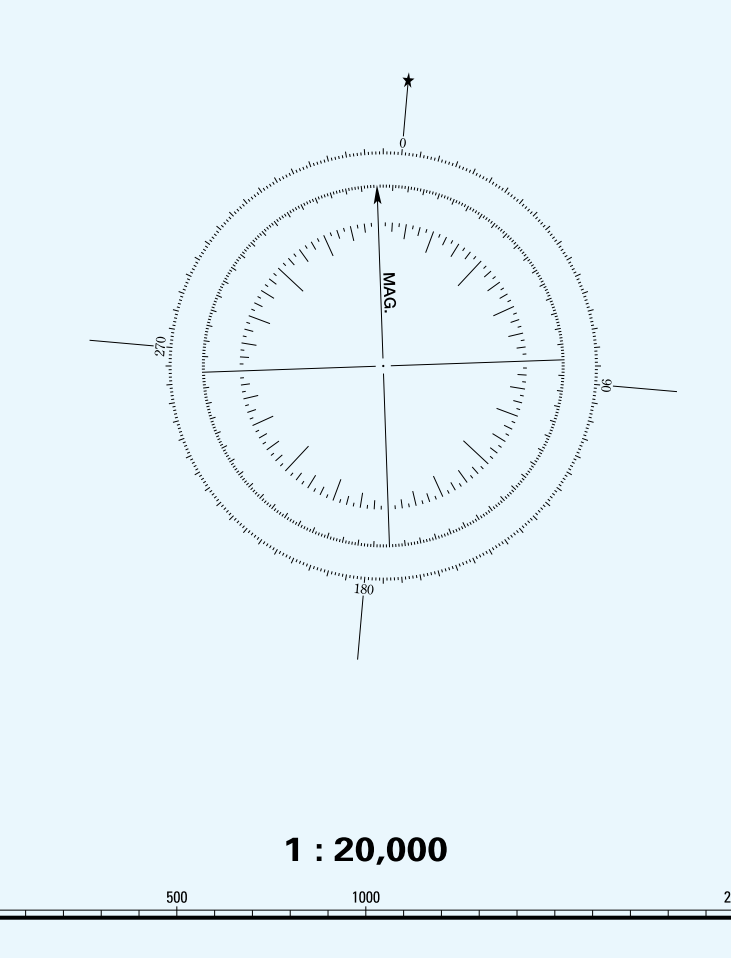
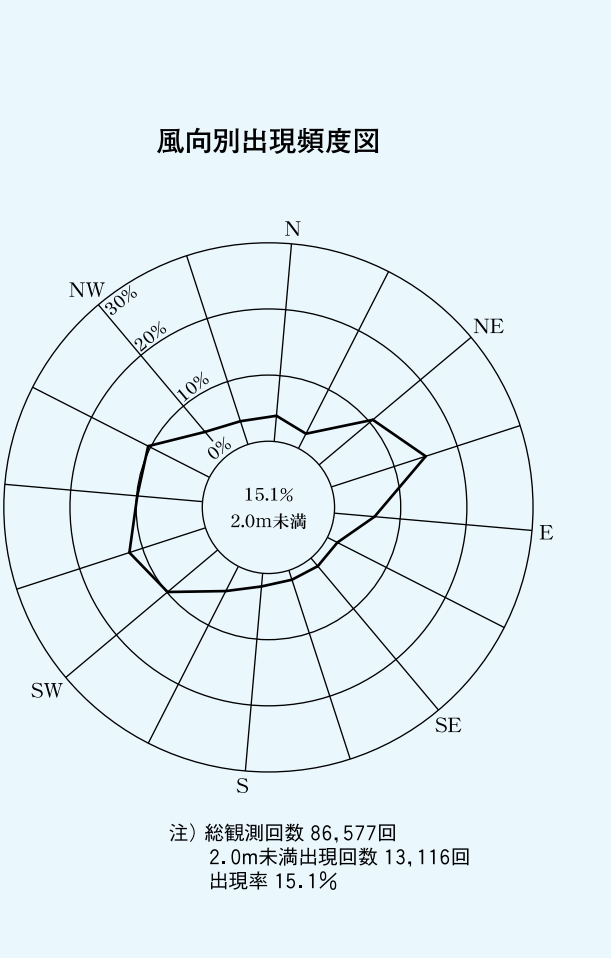


神戸港港湾計画図



凡 例	
	航路 (既設及び工事中)
	航路用地 (既定計画)
	航路用地 (今回計画)
	外郭施設 (既定計画)
	外郭施設 (今回計画)
	公共岸壁 (既定計画)
	公共岸壁 (今回計画)
	耐震強化岸壁 (既定計画)
	耐震強化岸壁 (今回計画)
	耐震強化岸壁 (防波物輸送)
	耐震強化岸壁 (防波物輸送)
	公共物倉庫用地 (既定計画)
	公共物倉庫用地 (今回計画)
	公共物倉庫用地 (今回計画)
	公共物倉庫用地 (今回計画)
	専用岸壁 (既定計画)
	専用岸壁 (今回計画)
	ドルフィン (既定計画)
	ドルフィン (今回計画)
	小型さん橋 (既定計画)
	小型さん橋 (今回計画)
	埠頭用地 (既定計画)
	埠頭用地 (今回計画)
	緑地 (既定計画)
	緑地 (今回計画)
	緑地 (既定及び工事中)
	緑地 (今回計画)
	交通用地 (既定計画)
	交通用地 (今回計画)
	交通用地 (今回計画)
	交通用地 (今回計画)
	その他の用地 (既定計画)
	その他の用地 (今回計画)
	海浜 (既定計画)
	海浜 (今回計画)
	緑去
	自然的環境を整備又は保全する区域
	効率的な運営を特に促進する区域
	臨海部物流拠点の形成を促す区域
	効率的な物流拠点を特に促進する区域
	利用形態の見直しの検討が必要な区域
	物流施設の再編・高度化を促進する区域
	レクリエーション等活性化水域
	海岸保全ライン(参考)



交通政策審議会第 回港湾分科会資料(令和 年月)