

# 都市計画道路〔夢野白川線(41-2)〕の変更素案



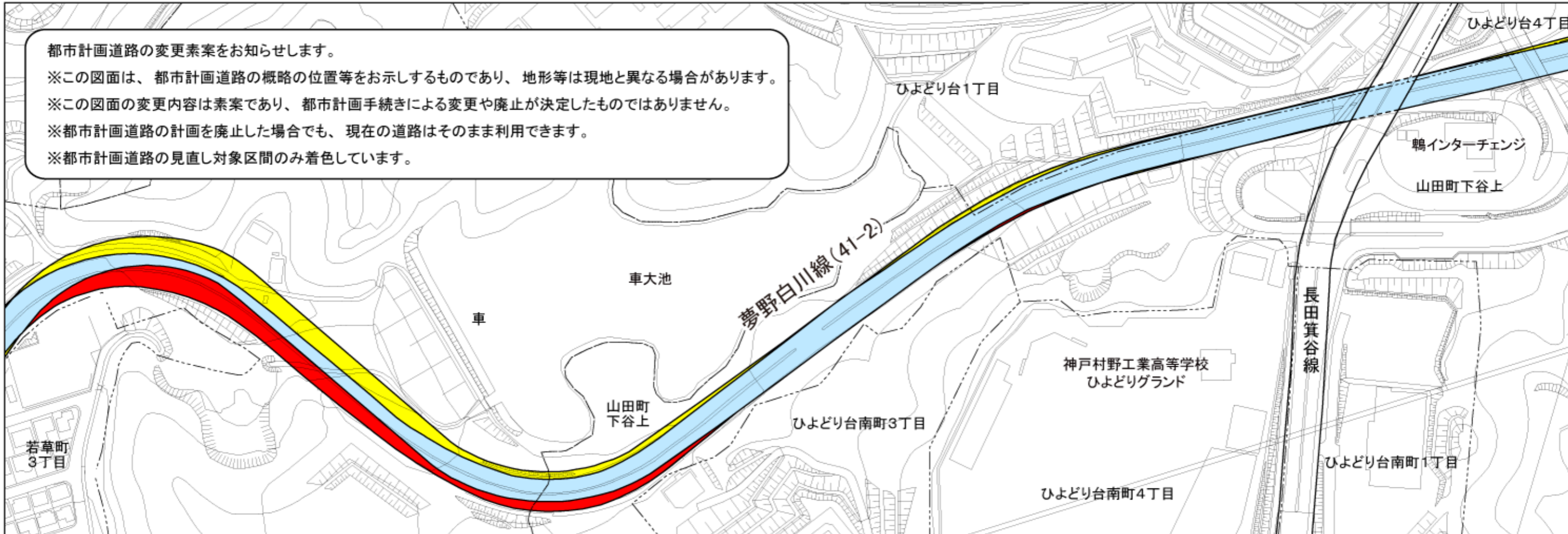
都市計画道路の変更素案をお知らせします。

※この図面は、都市計画道路の概略の位置等をお示しするものであり、地形等は現地と異なる場合があります。

※この図面の変更内容は素案であり、都市計画手続きによる変更や廃止が決定したものではありません。

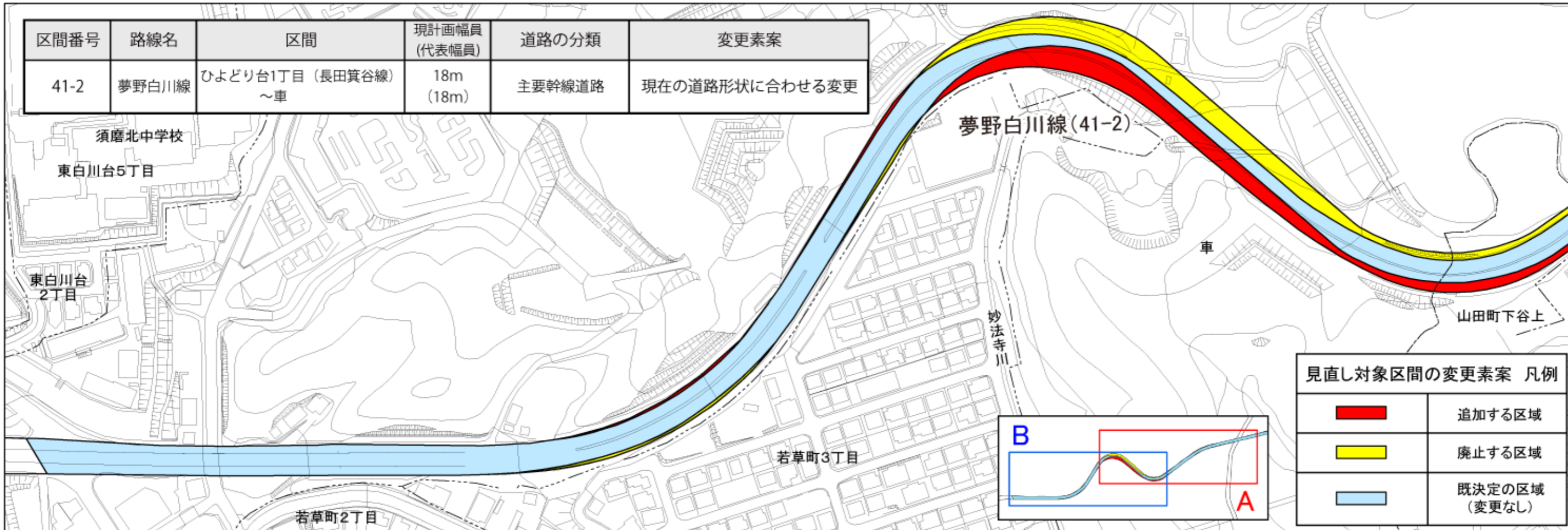
※都市計画道路の計画を廃止した場合でも、現在の道路はそのまま利用できます。

※都市計画道路の見直し対象区間のみ着色しています。



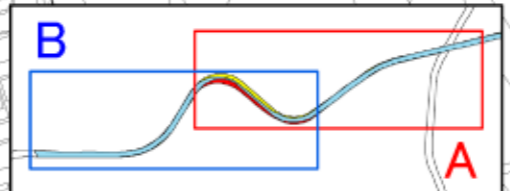
A

区間番号	路線名	区間	現計画幅員 (代表幅員)	道路の分類	変更素案
41-2	夢野白川線	ひよどり台1丁目(長田箕谷線) ~車	18m (18m)	主要幹線道路	現在の道路形状に合わせる変更



B

<span style="color: red;">■</span>	追加する区域
<span style="color: yellow;">■</span>	廃止する区域
<span style="color: blue;">■</span>	既決定の区域 (変更なし)



※他の路線(区間)の変更素案は、都市計画ミニニュース・ホームページでご覧いただけます。  
 ※あわせて配布している用途地域等の変更素案(北7B)についてもご覧下さい。

