



C立体駐車場から北須磨支所へのアクセスマップ (階段利用)




駐車場棟を出て、左方向（2階
連絡通路）へ進んでください。




DOWN

連絡通路を渡ったら、右側の階
段で地上まで降りてください。






建物の1階がアーチ状になっているところに向かって下さい。



アーチ状の空間を駅前広場の方向に抜けて、左へ曲がってください。



駅前広場へ出たら、左手の方向にまっすぐ進んでください。



青い柱のビルに北須磨支所があります。
北須磨支所はこのビルの4階(市民課)、5階(保健福祉課)です。

