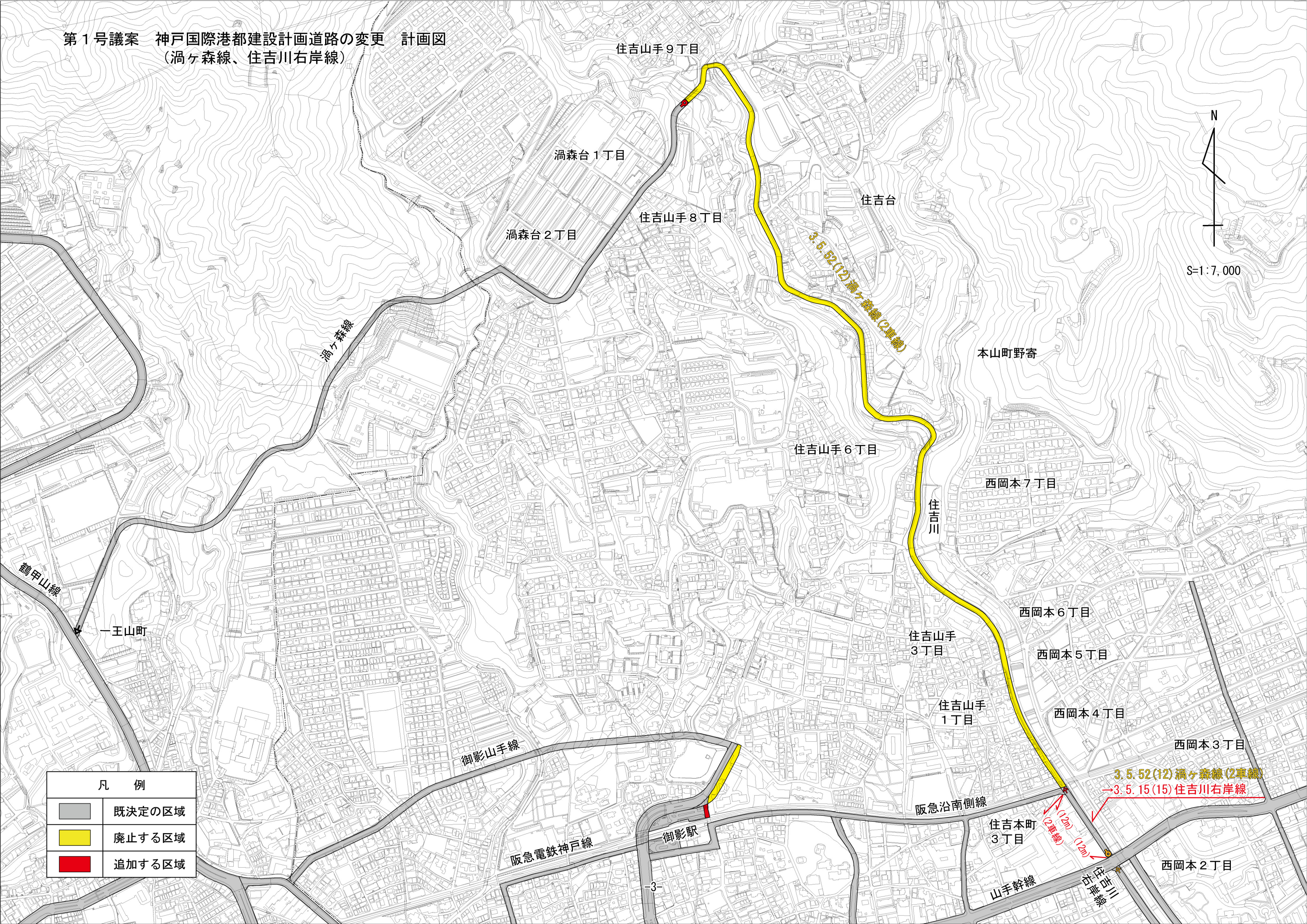





第1号議案 神戸国際港都建設計画道路の変更 計画図
 (渦ヶ森線、住吉川右岸線)



N
 S=1:7,000

凡 例	
	既決定の区域
	廃止する区域
	追加する区域

3.5.52(12) 渦ヶ森線(2車線)
 →3.5.15(15) 住吉川右岸線

(12m)
 (2車線)

(12m)