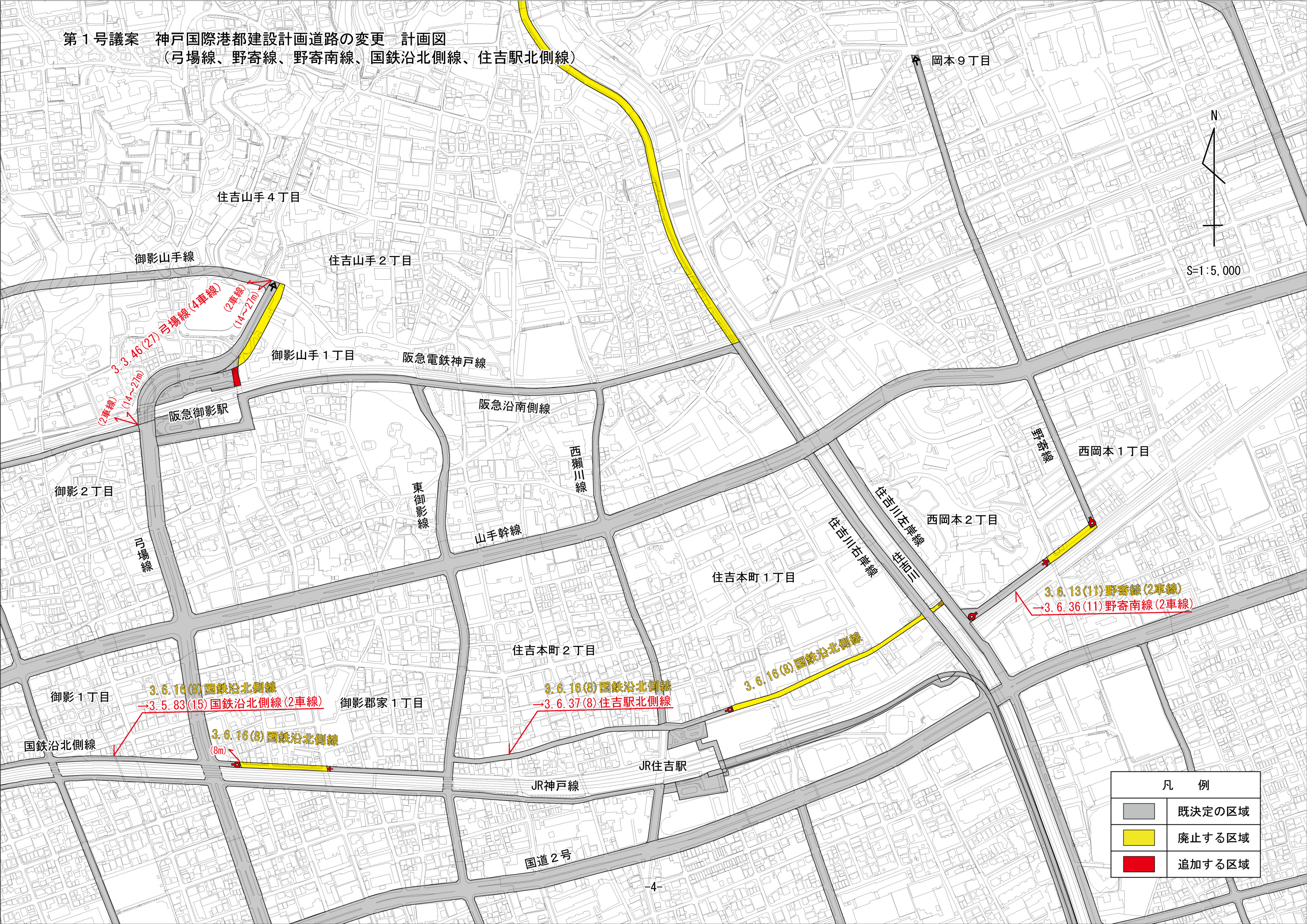





第1号議案 神戸国際港都建設計画道路の変更 計画図
 (弓場線、野寄線、野寄南線、国鉄沿北側線、住吉駅北側線)



N
 S=1:5,000

凡 例	
	既決定の区域
	廃止する区域
	追加する区域