

















凡例

-  屋内緊急避難所
-  屋外緊急避難所
-  地域福祉センター
-  あんしんすこやかセンター
-  学校
-  児童館・学童保育
-  幼稚園・保育施設
-  病院
-  診療所
-  高齢者に関わる施設
-  障害児・者に関わる施設
-  公共施設
-  バス停
-  小学校
-  公園
-  地域の範囲

平成29年11月作成

本マップは、「国土数値情報」 (<http://nftp.mlit.go.jp/ksj/index.html>) 及び神戸市が保有するデータに基づき編集・作成しています。時間的・空間的誤差が生じている場合がありますがご了承ください。なお、各データの引用元は神戸市のホームページに掲載しています。

縮尺： 1:4,780

0 0.05 0.1 0.2 0.3 0.4 km

