

令和3年度 第1回
神戸市都市計画審議会

諮問事項① 特定生産緑地の指定について

別表…………… 1～15

指定図……………16～24

特定生産緑地の指定

生産緑地法（昭和 49 年法律第 68 号）第 10 条の 2 第 1 項の規定に基づき、特定生産緑地を次のように指定する。

生産緑地 地区名称	位置（代表地番）	特定生産 緑地指定 面積 (ha)	申出基準日	指定期限日	備考
東灘 1	東灘区西岡本 4-18	0.29	1992 年 10 月 6 日	2022 年 10 月 6 日	
長田 1	長田区檜川町 2-33	0.41	1992 年 12 月 15 日	2022 年 12 月 15 日	
須磨 1	須磨区車字西山ノ田 366-1	0.16	1992 年 10 月 6 日	2022 年 10 月 6 日	
須磨 2	須磨区車字潰ヶ原 381	0.06	1992 年 10 月 6 日	2022 年 10 月 6 日	
須磨 3	須磨区車字平田 282	0.24	1992 年 10 月 6 日	2022 年 10 月 6 日	
須磨 4	須磨区車字平田 277-1	0.11	1992 年 10 月 6 日	2022 年 10 月 6 日	
須磨 5	須磨区車字堂田 188-1	0.34	1992 年 10 月 6 日	2022 年 10 月 6 日	
須磨 7	須磨区車字風呂ノ向 149	0.09	1992 年 10 月 6 日	2022 年 10 月 6 日	
須磨 9	須磨区車字潰ヶ原 390	0.36	1992 年 10 月 6 日	2022 年 10 月 6 日	
須磨 10	須磨区車字野中 156	0.20	1992 年 10 月 6 日	2022 年 10 月 6 日	
須磨 12	須磨区車字野中 160	0.30	1992 年 10 月 6 日	2022 年 10 月 6 日	
須磨 13	須磨区車字宮ノ下 414	0.18	1992 年 10 月 6 日	2022 年 10 月 6 日	
須磨 14	須磨区車字前之野 498-2	0.05	1992 年 10 月 6 日	2022 年 10 月 6 日	
須磨 15	須磨区車字向坂 101-1	0.31	1992 年 10 月 6 日	2022 年 10 月 6 日	
須磨 21	須磨区妙法寺字上ノ池 717-1	0.09	1992 年 10 月 6 日	2022 年 10 月 6 日	
須磨 23	須磨区多井畑字北上穂 10	0.38	1992 年 10 月 6 日	2022 年 10 月 6 日	
須磨 26	須磨区多井畑字上穂南 9	0.16	1992 年 10 月 6 日	2022 年 10 月 6 日	
須磨 27	須磨区多井畑字菰谷 4	0.27	1992 年 10 月 6 日	2022 年 10 月 6 日	

須磨 29	須磨区多井畑字小垣ノ内 19	0.10	1992年10月6日	2022年10月6日	
須磨 30	須磨区多井畑字上西山 12	0.44	1992年10月6日	2022年10月6日	
須磨 32	須磨区多井畑字津づかの 7-2	0.13	1992年10月6日	2022年10月6日	
須磨 33	須磨区多井畑字津づかの 13	0.09	1992年10月6日	2022年10月6日	
須磨 34	須磨区多井畑字熊治郎 3	0.12	1992年10月6日	2022年10月6日	
須磨 36	須磨区多井畑字西前田 6-1	0.02	1992年10月6日	2022年10月6日	
垂水 1	垂水区名谷町 3096	0.06	1992年10月6日	2022年10月6日	
垂水 3	垂水区名谷町 2559-1	0.06	1992年10月6日	2022年10月6日	
垂水 5	垂水区名谷町 1754	0.12	1992年10月6日	2022年10月6日	
垂水 6	垂水区名谷町 1760-1	0.05	1992年10月6日	2022年10月6日	
垂水 8	垂水区下畑町 623-1	0.06	1992年10月6日	2022年10月6日	
垂水 9	垂水区下畑町 612	0.05	1992年10月6日	2022年10月6日	
垂水 11	垂水区下畑町 517	0.14	1992年10月6日	2022年10月6日	
垂水 13	垂水区下畑町 1909	0.04	1992年10月6日	2022年10月6日	
垂水 14	垂水区下畑町 1903	0.06	1992年10月6日	2022年10月6日	
垂水 15	垂水区下畑町 21	0.24	1992年10月6日	2022年10月6日	
垂水 16	垂水区下畑町 497-5	0.07	1992年10月6日	2022年10月6日	
垂水 17	垂水区下畑町 1855-5	0.15	1992年10月6日	2022年10月6日	
垂水 19	垂水区名谷町 1385-81	0.46	1992年10月6日	2022年10月6日	
垂水 20	垂水区下畑町 408-1	0.08	1992年10月6日	2022年10月6日	
垂水 21	垂水区下畑町 111	0.05	1992年10月6日	2022年10月6日	
垂水 22	垂水区下畑町 265-1	0.18	1992年10月6日	2022年10月6日	
垂水 23	垂水区名谷町 1967	0.22	1992年10月6日	2022年10月6日	
垂水 26	垂水区名谷町 1296-1	0.09	1992年10月6日	2022年10月6日	
垂水 27	垂水区名谷町 1281	0.15	1992年10月6日	2022年10月6日	
垂水 29	垂水区名谷町乙 378	0.43	1992年10月6日	2022年10月6日	

垂水 30	垂水区名谷町 873-1	0.06	1992年10月6日	2022年10月6日	
垂水 33	垂水区名谷町 242-1	0.12	1992年10月6日	2022年10月6日	
垂水 38	垂水区名谷町 100-7	0.06	1992年10月6日	2022年10月6日	
垂水 39	垂水区福田 5-101-1	0.11	1992年10月6日	2022年10月6日	
垂水 42	垂水区中道 6-16	0.10	1992年10月6日	2022年10月6日	
山田 4	北区山田町上谷上字古々谷 27-2	0.11	1992年10月6日	2022年10月6日	
山田 12	北区山田町上谷上字上/山 68	0.68	1992年10月6日	2022年10月6日	
山田 14	北区山田町上谷上字畑開地 2	0.15	1992年10月6日	2022年10月6日	
山田 15	北区山田町上谷上字畑開地 102-1	0.26	1992年10月6日	2022年10月6日	
山田 16	北区山田町上谷上字久保 44-1	0.21	1992年10月6日	2022年10月6日	
山田 17	北区山田町上谷上字久保 43	0.06	1992年10月6日	2022年10月6日	
山田 18	北区山田町上谷上字久保 41	0.13	1992年10月6日	2022年10月6日	
山田 19	北区山田町上谷上字久保 39	0.06	1992年10月6日	2022年10月6日	
山田 20	北区山田町上谷上字森田 24-1	0.10	1992年10月6日	2022年10月6日	
山田 21	北区山田町上谷上字森田 30-1	0.14	1992年10月6日	2022年10月6日	
山田 22	北区山田町上谷上字森田 25	0.05	1992年10月6日	2022年10月6日	
山田 23	北区山田町上谷上字森田 4	0.19	1992年10月6日	2022年10月6日	
山田 25	北区山田町上谷上字畑開地 1-1	0.13	1992年10月6日	2022年10月6日	
山田 26	北区山田町上谷上字中/手 14	0.08	1992年10月6日	2022年10月6日	
山田 27	北区山田町上谷上字上/山 93	0.06	1992年10月6日	2022年10月6日	
山田 28	北区山田町上谷上字中/手 24	0.30	1992年10月6日	2022年10月6日	
山田 29	北区山田町上谷上字山口谷 11	0.15	1992年10月6日	2022年10月6日	
山田 30	北区山田町上谷上字鍛冶屋/上 14	0.51	1992年10月6日	2022年10月6日	
山田 31	北区山田町上谷上字中/手 68-1	0.46	1992年10月6日	2022年10月6日	
山田 32	北区山田町上谷上字中/手 33	0.10	1992年10月6日	2022年10月6日	
山田 35	北区山田町上谷上字福浄寺 1-5	0.07	1992年10月6日	2022年10月6日	

山田 37	北区谷上西町 19-6	0.05	1992年10月6日	2022年10月6日	
山田 39	北区山田町原野字八王子 8-1	0.13	1992年10月6日	2022年10月6日	
山田 41	北区山田町原野字木戸口 24	0.25	1992年10月6日	2022年10月6日	
山田 42	北区山田町下谷上字砂川 11-1	0.24	1992年10月6日	2022年10月6日	
山田 43	北区山田町下谷上字砂川 1-2	0.10	1992年10月6日	2022年10月6日	
山田 46	北区山田町下谷上字澤 11-1	0.13	1992年10月6日	2022年10月6日	
山田 47	北区山田町下谷上字澤 16	0.09	1992年10月6日	2022年10月6日	
山田 48	北区山田町小部字向井 18	0.60	1992年10月6日	2022年10月6日	
山田 49	北区山田町小部字向井 32-1	0.09	1992年10月6日	2022年10月6日	
山田 52	北区鈴蘭台西町 5-9-3	0.11	1992年10月6日	2022年10月6日	
山田 53	北区鈴蘭台北町 2-4-50	0.16	1992年10月6日	2022年10月6日	
山田 55	北区谷上南町 3-5	0.05	1992年10月6日	2022年10月6日	
有野 1	北区有野町二郎 695-1	0.10	1992年10月6日	2022年10月6日	
有野 2	北区有野町二郎 644	0.19	1992年10月6日	2022年10月6日	
有野 3	北区有野町二郎 691-1	0.14	1992年10月6日	2022年10月6日	
有野 5	北区有野町有野 3710-1	0.14	1992年10月6日	2022年10月6日	
有野 7	北区有野町有野 3528-2	0.25	1992年10月6日	2022年10月6日	
有野 8	北区有野町有野 3514	0.32	1992年10月6日	2022年10月6日	
有野 9	北区有野町有野 3550	0.11	1992年10月6日	2022年10月6日	
有野 12	北区有野町有野 3459-1	0.13	1992年10月6日	2022年10月6日	
有野 13	北区有野中町 4-3460-1	0.09	1992年10月6日	2022年10月6日	
有野 14	北区有野中町 4-3476-2	0.13	1992年10月6日	2022年10月6日	
有野 15	北区有野中町 4-3467-4	0.15	1992年10月6日	2022年10月6日	
有野 17	北区有野町有野 2906-1	0.13	1992年10月6日	2022年10月6日	
有野 18	北区有野町有野 2755	0.26	1992年10月6日	2022年10月6日	
有野 21	北区有野町有野 1878	0.30	1992年10月6日	2022年10月6日	

有野 22	北区有野町有野 1836	0.20	1992年10月6日	2022年10月6日	
有野 24	北区有野町二郎 639-1	0.13	1992年10月6日	2022年10月6日	
有野 26	北区有野町有野 3700-1	0.05	1992年10月6日	2022年10月6日	
有野 28	北区有野町有野 3680-1	0.10	1992年10月6日	2022年10月6日	
有野 29	北区有野町有野 3671-1	0.14	1992年10月6日	2022年10月6日	
有野 31	北区有野町有野 3650	0.02	1992年10月6日	2022年10月6日	
有野 33	北区有野町有野 3664-1	0.15	1992年10月6日	2022年10月6日	
有野 34	北区有野町有野 3558	0.11	1992年10月6日	2022年10月6日	
有野 38	北区有野町有野 1780	0.35	1992年10月6日	2022年10月6日	
有野 41	北区有野町有野 1698-1	0.69	1992年10月6日	2022年10月6日	
有野 42	北区有野町有野 1486	0.19	1992年10月6日	2022年10月6日	
有野 43	北区有野町有野 1527-1	0.09	1992年10月6日	2022年10月6日	
有野 45	北区有野町有野 1531	0.09	1992年10月6日	2022年10月6日	
有野 46	北区有野町有野 1542-1	0.16	1992年10月6日	2022年10月6日	
有野 47	北区有野町有野 1545	0.16	1992年10月6日	2022年10月6日	
有野 48	北区有野町有野 1425	0.12	1992年10月6日	2022年10月6日	
有野 49	北区有野町有野 1539-2	0.09	1992年10月6日	2022年10月6日	
有野 50	北区有野町有野 1405-1	0.12	1992年10月6日	2022年10月6日	
有野 51	北区有野町有野 1564	0.54	1992年10月6日	2022年10月6日	
有野 52	北区有野町有野 1611-1	0.05	1992年10月6日	2022年10月6日	
有野 53	北区有野町有野 1603-1	0.31	1992年10月6日	2022年10月6日	
有野 54	北区有野町有野 1597-1	0.10	1992年10月6日	2022年10月6日	
有野 55	北区有野町有野 1273	0.13	1992年10月6日	2022年10月6日	
有野 56	北区有野町有野 1089-3	0.45	1992年10月6日	2022年10月6日	
有野 58	北区有野町有野 1113	0.17	1992年10月6日	2022年10月6日	
有野 59	北区有野町有野 1094-1	0.18	1992年10月6日	2022年10月6日	

有野 60	北区有野町有野 1054	0.47	1992年10月6日	2022年10月6日	
有野 62	北区有野町有野 1085	0.07	1992年10月6日	2022年10月6日	
有野 63	北区有野町有野 1128-1	0.28	1992年10月6日	2022年10月6日	
有野 64	北区有野町有野 1174	0.49	1992年10月6日	2022年10月6日	
有野 65	北区有野町有野 1144	0.28	1992年10月6日	2022年10月6日	
有野 66	北区有野町有野 671	0.07	1992年10月6日	2022年10月6日	
有野 67	北区有野町有野 990	0.26	1992年10月6日	2022年10月6日	
有野 68	北区有野町有野 1006	0.35	1992年10月6日	2022年10月6日	
有野 69	北区有野町有野 1004	0.14	1992年10月6日	2022年10月6日	
有野 71	北区有野町有野 687	0.14	1992年10月6日	2022年10月6日	
有野 76	北区有野町有野 1150	0.08	1992年10月6日	2022年10月6日	
有野 77	北区有野町有野 919	0.13	1992年10月6日	2022年10月6日	
有野 79	北区有野町有野 935	0.14	1992年10月6日	2022年10月6日	
有野 80	北区有野町有野 939-3	0.07	1992年10月6日	2022年10月6日	
有野 81	北区有野町有野 509	0.14	1992年10月6日	2022年10月6日	
有野 83	北区有野町有野 736-1	0.19	1992年10月6日	2022年10月6日	
有野 87	北区有野町有野 210-1	0.12	1992年10月6日	2022年10月6日	
有野 88	北区有野町有野 190-1	0.10	1992年10月6日	2022年10月6日	
有野 91	北区有野町有野 3857-4	0.11	1992年10月6日	2022年10月6日	
有野 92	北区有野町有野 3859-1	0.20	1992年10月6日	2022年10月6日	
有野 95	北区有野町唐櫃 365-1	0.11	1992年10月6日	2022年10月6日	
有野 96	北区有野町唐櫃 310	0.17	1992年10月6日	2022年10月6日	
有野 97	北区有野町唐櫃 245-1	0.10	1992年12月15日	2022年12月15日	一部に1992年10月6日指定を含む
有野 98	北区有野町唐櫃 385	0.18	1992年10月6日	2022年10月6日	
有野 99	北区有野町唐櫃 224	0.06	1992年10月6日	2022年10月6日	
有野 100	北区有野町唐櫃 404	0.06	1992年10月6日	2022年10月6日	

有野 101	北区有野町唐櫃 198	0.06	1992年12月15日	2022年12月15日	
有野 102	北区有野町唐櫃 486	0.38	1992年10月6日	2022年10月6日	
有野 103	北区有野町唐櫃 497	0.06	1992年10月6日	2022年10月6日	
有野 104	北区有野町唐櫃 440	0.23	1992年10月6日	2022年10月6日	
有野 105	北区有野町唐櫃 615	0.09	1992年10月6日	2022年10月6日	
有野 106	北区有野町唐櫃 534	0.14	1992年10月6日	2022年10月6日	
有野 107	北区有野町唐櫃 540	0.13	1992年10月6日	2022年10月6日	
有野 108	北区有野町唐櫃 657-1	0.44	1992年10月6日	2022年10月6日	
有野 109	北区有野町唐櫃 688	0.17	1992年10月6日	2022年10月6日	
有野 113	北区有野町唐櫃 1670	0.23	1992年10月6日	2022年10月6日	
有野 114	北区有野町唐櫃 1697	0.07	1992年10月6日	2022年10月6日	
有野 115	北区有野町唐櫃 1821	1.16	1992年10月6日	2022年10月6日	
有野 116	北区有野町唐櫃 1680	0.08	1992年10月6日	2022年10月6日	
有野 117	北区有野町唐櫃 1834	0.42	1992年10月6日	2022年10月6日	
有野 118	北区有野町唐櫃 1794	0.21	1992年10月6日	2022年10月6日	
有野 119	北区有野町唐櫃 2916-1	0.28	1992年10月6日	2022年10月6日	
有野 120	北区有野町唐櫃 2315	0.08	1992年10月6日	2022年10月6日	
有野 121	北区有野町唐櫃 2875	0.16	1992年10月6日	2022年10月6日	
有野 122	北区有野町唐櫃 2385	0.28	1992年10月6日	2022年10月6日	
有野 123	北区有野町唐櫃 2391	0.26	1992年10月6日	2022年10月6日	
有野 124	北区有野町唐櫃 2420	0.07	1992年10月6日	2022年10月6日	
有野 125	北区有野町唐櫃 2408-1	0.13	1992年10月6日	2022年10月6日	
有野 126	北区有野町唐櫃 2419	0.19	1992年10月6日	2022年10月6日	
有野 127	北区有野町唐櫃 2444	0.03	1992年10月6日	2022年10月6日	
有野 128	北区有野町唐櫃 2447	0.30	1992年10月6日	2022年10月6日	
有野 131	北区有野町唐櫃 2784-1	0.06	1992年10月6日	2022年10月6日	

有野 132	北区有野町唐櫃 2732-1	0.10	1992年10月6日	2022年10月6日	
有野 135	北区有野町唐櫃 2758	0.17	1992年10月6日	2022年10月6日	
有野 137	北区有野町有野 97	0.56	1992年10月6日	2022年10月6日	
有野 143	北区有野町唐櫃 3570-1	0.18	1992年10月6日	2022年10月6日	
有野 144	北区有野町唐櫃 3619	0.28	1992年10月6日	2022年10月6日	
有野 145	北区有野町唐櫃 3601	0.40	1992年10月6日	2022年10月6日	
有野 147	北区藤原台南町 2-18-26	0.60	1992年10月6日	2022年10月6日	
有野 148	北区藤原台南町 2-1-24	1.17	1992年10月6日	2022年10月6日	
有野 149	北区藤原台南町 2-2-6	0.26	1992年10月6日	2022年10月6日	
道場 1	北区道場町日下部 718-1	0.31	1992年10月6日	2022年10月6日	
道場 2	北区道場町日下部 719-9	0.05	1992年10月6日	2022年10月6日	
道場 5	北区道場町日下部 815	0.17	1992年10月6日	2022年10月6日	
道場 6	北区道場町日下部 822	0.10	1992年10月6日	2022年10月6日	
道場 7	北区道場町日下部 856-1	0.11	1992年10月6日	2022年10月6日	
道場 8	北区道場町日下部 936-1	0.05	1992年10月6日	2022年10月6日	
道場 9	北区道場町日下部 859-1	0.22	1992年10月6日	2022年10月6日	
道場 13	北区道場町日下部 1042-1	0.13	1992年10月6日	2022年10月6日	
道場 20	北区道場町日下部 1629	0.43	1992年10月6日	2022年10月6日	
道場 21	北区道場町日下部 1642-3	0.36	1992年10月6日	2022年10月6日	
道場 22	北区道場町日下部 1683	0.85	1992年10月6日	2022年10月6日	
道場 23	北区道場町日下部 1670	0.39	1992年10月6日	2022年10月6日	
道場 25	北区道場町日下部 1471	0.67	1992年10月6日	2022年10月6日	
道場 26	北区道場町日下部 1495	0.49	1992年10月6日	2022年10月6日	
道場 27	北区道場町日下部 1507	0.07	1992年10月6日	2022年10月6日	
道場 28	北区道場町日下部 1510	0.08	1992年10月6日	2022年10月6日	
八多 1	北区八多町中 42-1	0.08	1992年10月6日	2022年10月6日	

八多 4	北区八多町中 114-1	0.14	1992年10月6日	2022年10月6日	
八多 10	北区八多町中 403-1	0.02	1992年10月6日	2022年10月6日	
八多 12	北区八多町中 401	0.37	1992年10月6日	2022年10月6日	
八多 13	北区八多町下小名田 285	0.22	1992年10月6日	2022年10月6日	
八多 14	北区八多町下小名田 288	0.52	1992年10月6日	2022年10月6日	
八多 15	北区八多町下小名田 290	0.24	1992年10月6日	2022年10月6日	
八多 16	北区八多町中 475	0.10	1992年10月6日	2022年10月6日	
八多 17	北区八多町下小名田 298	0.06	1992年10月6日	2022年10月6日	
八多 19	北区八多町下小名田 339	0.21	1992年10月6日	2022年10月6日	
八多 20	北区八多町下小名田 336-1	0.14	1992年10月6日	2022年10月6日	
八多 22	北区八多町下小名田 312-1	0.25	1992年10月6日	2022年10月6日	
八多 23	北区八多町下小名田 317-1	0.08	1992年10月6日	2022年10月6日	
八多 24	北区八多町下小名田 388-1	0.12	1992年10月6日	2022年10月6日	
八多 25	北区八多町下小名田 411-2	1.07	1992年10月6日	2022年10月6日	
八多 26	北区八多町下小名田 568-2	0.00	1992年10月6日	2022年10月6日	
八多 27	北区八多町下小名田 612	0.63	1992年10月6日	2022年10月6日	
八多 29	北区八多町上小名田 210	0.20	1992年10月6日	2022年10月6日	
八多 30	北区八多町上小名田 203-1	0.07	1992年10月6日	2022年10月6日	
八多 57	北区八多町中 1368	0.18	1992年10月6日	2022年10月6日	
八多 58	北区八多町中 1412	0.15	1992年10月6日	2022年10月6日	
八多 59	北区八多町中 1419	0.09	1992年10月6日	2022年10月6日	
八多 60	北区八多町中 944-1	0.34	1992年10月6日	2022年10月6日	
八多 61	北区八多町中 1304	0.39	1992年10月6日	2022年10月6日	
伊川谷 3	西区伊川谷町長坂 907-1	0.08	1992年10月6日	2022年10月6日	
伊川谷 5	西区伊川谷町長坂 926-1	0.41	1992年10月6日	2022年10月6日	
伊川谷 6	西区伊川谷町長坂 910-10	0.39	1992年10月6日	2022年10月6日	

伊川谷 8	西区伊川谷町長坂 922	0.10	1992年10月6日	2022年10月6日	
伊川谷 9	西区伊川谷町有瀬 284-1	0.15	1992年10月6日	2022年10月6日	
伊川谷 10	西区伊川谷町有瀬 307	0.31	1992年10月6日	2022年10月6日	
伊川谷 11	西区伊川谷町有瀬 271	0.12	1992年10月6日	2022年10月6日	
伊川谷 12	西区伊川谷町有瀬 265-4	0.24	1992年10月6日	2022年10月6日	
伊川谷 14	西区伊川谷町有瀬 57-1	0.20	1992年10月6日	2022年10月6日	
伊川谷 15	西区伊川谷町有瀬 79-2	0.10	1992年10月6日	2022年10月6日	
伊川谷 16	西区伊川谷町有瀬 451	0.10	1992年10月6日	2022年10月6日	
伊川谷 17	西区伊川谷町有瀬 423-6	0.24	1992年10月6日	2022年10月6日	
伊川谷 20	西区伊川谷町有瀬 402-1	0.27	1992年10月6日	2022年10月6日	
伊川谷 21	西区伊川谷町有瀬 463-1	0.20	1992年10月6日	2022年10月6日	
伊川谷 22	西区伊川谷町有瀬 467	0.62	1992年10月6日	2022年10月6日	
伊川谷 23	西区伊川谷町有瀬 479-1	0.21	1992年10月6日	2022年10月6日	
伊川谷 24	西区伊川谷町有瀬 247-1	0.29	1992年10月6日	2022年10月6日	
伊川谷 25	西区伊川谷町有瀬 127-1	0.26	1992年10月6日	2022年10月6日	
伊川谷 28	西区伊川谷町有瀬 850-1	0.32	1992年10月6日	2022年10月6日	
伊川谷 29	西区伊川谷町有瀬 733-1	0.28	1992年10月6日	2022年10月6日	
伊川谷 30	西区伊川谷町有瀬 968-1	0.15	1992年10月6日	2022年10月6日	
伊川谷 32	西区伊川谷町有瀬 837-1	0.34	1992年10月6日	2022年10月6日	
伊川谷 33	西区伊川谷町有瀬 1678	0.31	1992年10月6日	2022年10月6日	
伊川谷 34	西区伊川谷町有瀬 1627	0.07	1992年10月6日	2022年10月6日	
伊川谷 35	西区池上 5-12-5	0.17	1992年10月6日	2022年10月6日	
伊川谷 36	西区北別府 3-19-2	0.05	1992年10月6日	2022年10月6日	
伊川谷 39	西区南別府 4-370	0.10	1992年10月6日	2022年10月6日	
伊川谷 41	西区今寺 25-1	0.10	1992年10月6日	2022年10月6日	
伊川谷 42	西区伊川谷町有瀬 500-1	0.15	1992年10月6日	2022年10月6日	

伊川谷 43	西区伊川谷町有瀬 573-1	0.14	1992年10月6日	2022年10月6日	
伊川谷 44	西区伊川谷町有瀬 572	0.08	1992年10月6日	2022年10月6日	
伊川谷 45	西区伊川谷町有瀬 588	0.15	1992年10月6日	2022年10月6日	
伊川谷 46	西区伊川谷町別府 523-1	0.49	1992年10月6日	2022年10月6日	
伊川谷 47	西区伊川谷町別府 515	0.50	1992年10月6日	2022年10月6日	
伊川谷 48	西区伊川谷町有瀬 1192	0.22	1992年10月6日	2022年10月6日	
伊川谷 49	西区伊川谷町有瀬 1195	0.08	1992年10月6日	2022年10月6日	
伊川谷 50	西区伊川谷町別府 508-2	0.28	1992年10月6日	2022年10月6日	
伊川谷 51	西区伊川谷町別府 513-2	0.17	1992年10月6日	2022年10月6日	
伊川谷 52	西区伊川谷町別府 512	0.30	1992年10月6日	2022年10月6日	
伊川谷 53	西区伊川谷町別府 503-1	0.14	1992年10月6日	2022年10月6日	
伊川谷 55	西区伊川谷町有瀬 1237-1	0.16	1992年10月6日	2022年10月6日	
伊川谷 56	西区伊川谷町有瀬 1256-1	0.16	1992年10月6日	2022年10月6日	
伊川谷 58	西区伊川谷町有瀬 1328	0.07	1992年10月6日	2022年10月6日	
伊川谷 59	西区伊川谷町有瀬 1324-1	0.09	1992年10月6日	2022年10月6日	
伊川谷 60	西区伊川谷町有瀬 1311	0.05	1992年10月6日	2022年10月6日	
伊川谷 61	西区伊川谷町別府 136	0.62	1992年10月6日	2022年10月6日	
伊川谷 64	西区伊川谷町別府 120	0.11	1992年10月6日	2022年10月6日	
伊川谷 66	西区伊川谷町有瀬 1572	0.08	1992年10月6日	2022年10月6日	
伊川谷 75	西区白水 3-543-1	0.12	1992年10月6日	2022年10月6日	
伊川谷 76	西区白水 3-626-1	0.09	1992年10月6日	2022年10月6日	
伊川谷 77	西区白水 3-634	0.11	1992年10月6日	2022年10月6日	
伊川谷 83	西区伊川谷町潤和 861-1	0.54	1992年10月6日	2022年10月6日	
伊川谷 85	西区伊川谷町潤和 869	0.11	1992年10月6日	2022年10月6日	
伊川谷 87	西区伊川谷町潤和 896	0.16	1992年10月6日	2022年10月6日	
伊川谷 88	西区伊川谷町潤和 1034-1	0.19	1992年10月6日	2022年10月6日	

伊川谷 89	西区伊川谷町潤和 943-1	0.43	1992年10月6日	2022年10月6日	
伊川谷 90	西区伊川谷町潤和 1028	0.14	1992年10月6日	2022年10月6日	
伊川谷 91	西区伊川谷町潤和 1003	0.58	1992年10月6日	2022年10月6日	
伊川谷 92	西区伊川谷町潤和 1169	0.29	1992年10月6日	2022年10月6日	
伊川谷 93	西区伊川谷町潤和 1787-1	0.13	1992年10月6日	2022年10月6日	
伊川谷 94	西区伊川谷町潤和 1481	0.90	1992年10月6日	2022年10月6日	
伊川谷 95	西区伊川谷町潤和 1783-1	0.13	1992年10月6日	2022年10月6日	
伊川谷 97	西区伊川谷町潤和 1768-1	0.20	1992年10月6日	2022年10月6日	
伊川谷 98	西区伊川谷町潤和 1767-1	0.11	1992年10月6日	2022年10月6日	
伊川谷 99	西区伊川谷町潤和 1753	0.23	1992年10月6日	2022年10月6日	
伊川谷 100	西区伊川谷町潤和 1520	0.46	1992年10月6日	2022年10月6日	
伊川谷 101	西区伊川谷町潤和 1472-1	0.07	1992年10月6日	2022年10月6日	
伊川谷 103	西区伊川谷町潤和 1532-2	0.18	1992年10月6日	2022年10月6日	
伊川谷 104	西区伊川谷町潤和 1611-1	0.16	1992年10月6日	2022年10月6日	
伊川谷 105	西区伊川谷町潤和 1592	0.20	1992年10月6日	2022年10月6日	
伊川谷 106	西区伊川谷町潤和 1403	0.40	1992年10月6日	2022年10月6日	
伊川谷 108	西区伊川谷町潤和 1722-1	0.18	1992年10月6日	2022年10月6日	
伊川谷 109	西区伊川谷町潤和 1719	0.16	1992年10月6日	2022年10月6日	
伊川谷 110	西区伊川谷町潤和 1573	0.35	1992年10月6日	2022年10月6日	
伊川谷 111	西区伊川谷町潤和 1552-1	0.27	1992年10月6日	2022年10月6日	
伊川谷 112	西区伊川谷町潤和 1671-1	0.31	1992年10月6日	2022年10月6日	
伊川谷 113	西区伊川谷町潤和 1554	0.11	1992年10月6日	2022年10月6日	
伊川谷 114	西区伊川谷町潤和 1562-1	0.16	1992年10月6日	2022年10月6日	
伊川谷 115	西区伊川谷町潤和 1672-1	0.26	1992年10月6日	2022年10月6日	
伊川谷 116	西区伊川谷町潤和 1699-1	0.44	1992年10月6日	2022年10月6日	
伊川谷 122	西区白水 1-18-4	0.09	1992年10月6日	2022年10月6日	


押部谷 3	西区押部谷町木見 1-1	0.17	1992年10月6日	2022年10月6日	
玉津 1	西区小山 2-19-8	0.08	1992年10月6日	2022年10月6日	
玉津 11	西区水谷 1-1-33	0.06	1992年10月6日	2022年10月6日	
玉津 12	西区水谷 3-485	0.05	1992年10月6日	2022年10月6日	
玉津 21	西区玉津町今津 532	0.39	1992年10月6日	2022年10月6日	
玉津 27	西区玉津町高津橋 298-1	0.13	1992年10月6日	2022年10月6日	
玉津 28	西区玉津町高津橋 572-1	0.07	1992年10月6日	2022年10月6日	
玉津 32	西区玉津町高津橋 694	0.16	1992年10月6日	2022年10月6日	
玉津 33	西区玉津町高津橋 622-1	0.06	1992年10月6日	2022年10月6日	
玉津 34	西区玉津町高津橋 40-1	0.10	1992年10月6日	2022年10月6日	
玉津 38	西区玉津町西河原 193-1	2.54	1992年10月6日	2022年10月6日	
玉津 39	西区玉津町西河原 196-1	0.42	1992年10月6日	2022年10月6日	
玉津 40	西区玉津町西河原 194-1	0.05	1992年10月6日	2022年10月6日	
玉津 42	西区玉津町西河原 189-1	0.22	1992年10月6日	2022年10月6日	
玉津 43	西区玉津町西河原 119-1	0.13	1992年10月6日	2022年10月6日	
玉津 44	西区玉津町西河原 38・39 合併	0.16	1992年10月6日	2022年10月6日	
玉津 45	西区玉津町西河原 27-2	0.21	1992年12月15日	2022年12月15日	一部に1992年10月6日指定を含む
玉津 46	西区玉津町新方 343	0.35	1992年10月6日	2022年10月6日	
玉津 50	西区玉津町新方 322-1	0.19	1992年10月6日	2022年10月6日	
玉津 51	西区玉津町新方 296-2	0.07	1992年10月6日	2022年10月6日	
玉津 52	西区玉津町新方 269	0.15	1992年10月6日	2022年10月6日	
玉津 53	西区玉津町新方 87-2	0.21	1992年10月6日	2022年10月6日	
玉津 55	西区玉津町新方 207	0.13	1992年10月6日	2022年10月6日	
玉津 56	西区玉津町新方 470-1	0.86	1992年10月6日	2022年10月6日	
玉津 57	西区玉津町上池 24	0.22	1992年10月6日	2022年10月6日	
玉津 59	西区玉津町上池 239	0.49	1992年10月6日	2022年10月6日	

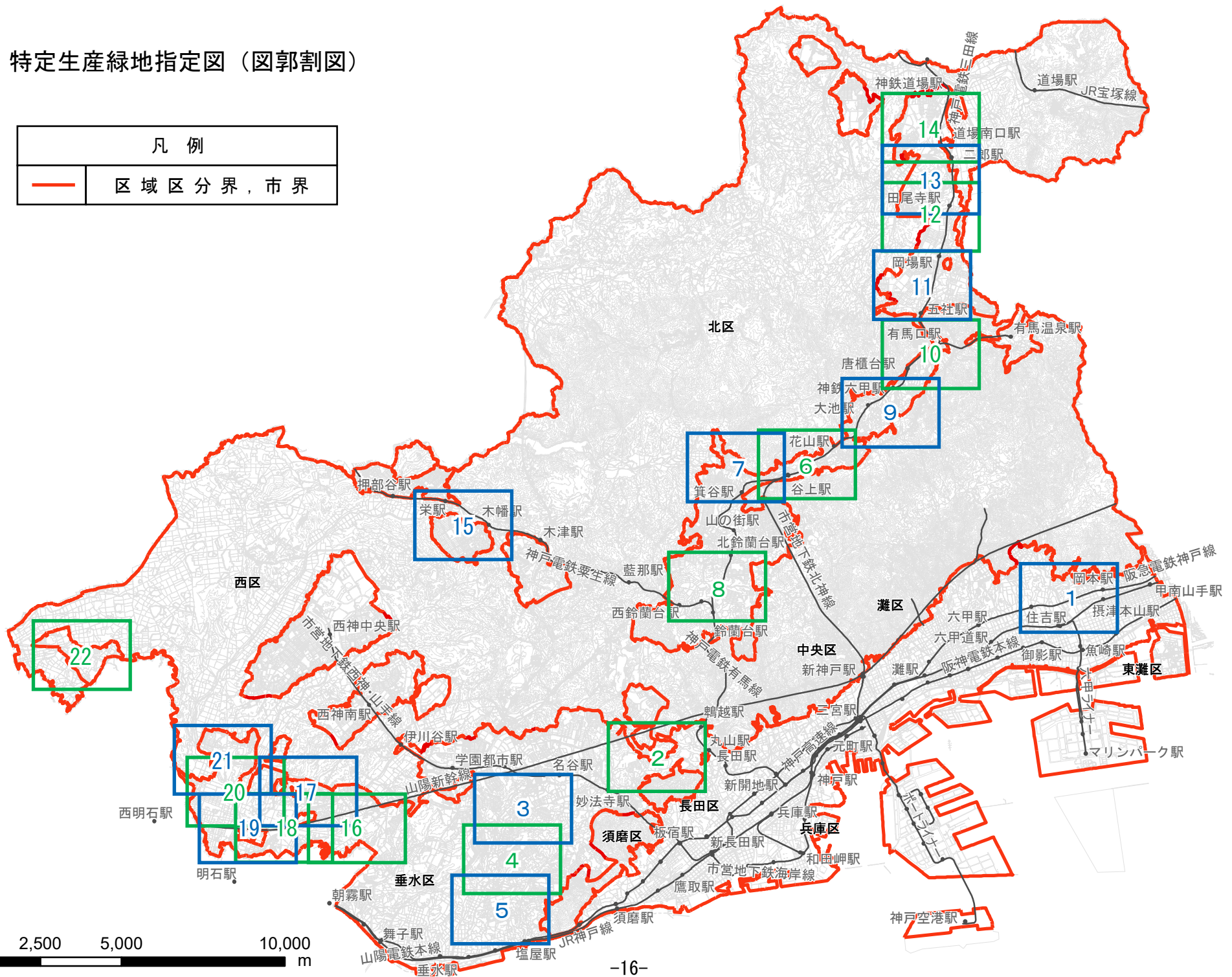
玉津 60	西区玉津町上池 12-1	0.19	1992年10月6日	2022年10月6日	
玉津 61	西区玉津町上池 226	0.17	1992年10月6日	2022年10月6日	
玉津 62	西区玉津町田中 113-1	0.08	1992年10月6日	2022年10月6日	
玉津 64	西区玉津町田中 65	0.10	1992年10月6日	2022年10月6日	
玉津 65	西区玉津町田中 580	0.12	1992年10月6日	2022年10月6日	
玉津 69	西区小山 2-272-4	0.07	1992年10月6日	2022年10月6日	
玉津 71	西区玉津町出合 376-2	0.23	1992年10月6日	2022年10月6日	
玉津 75	西区中野 1-5-8	0.06	1992年10月6日	2022年10月6日	
玉津 76	西区玉津町出合 379-3	0.40	1992年10月6日	2022年10月6日	
玉津 77	西区中野 1-12-7	0.10	1992年10月6日	2022年10月6日	
玉津 78	西区中野 1-21-4	0.13	1992年10月6日	2022年10月6日	
玉津 79	西区玉津町出合 453	0.06	1992年10月6日	2022年10月6日	
玉津 80	西区玉津町出合 457	0.15	1992年10月6日	2022年10月6日	
玉津 81	西区玉津町出合 471	0.70	1992年10月6日	2022年10月6日	
玉津 83	西区玉津町出合 266	0.07	1992年10月6日	2022年10月6日	
玉津 84	西区王塚台 5-20	0.11	1992年10月6日	2022年10月6日	
玉津 85	西区王塚台 5-92	0.11	1992年10月6日	2022年10月6日	
玉津 86	西区王塚台 5-106	0.09	1992年10月6日	2022年10月6日	
玉津 87	西区王塚台 7-56	0.07	1992年10月6日	2022年10月6日	
玉津 88	西区王塚台 3-24-1	0.16	1992年10月6日	2022年10月6日	
玉津 90	西区王塚台 3-81	0.09	1992年10月6日	2022年10月6日	
玉津 92	西区持子 2-71	0.09	1992年10月6日	2022年10月6日	
玉津 93	西区持子 2-81	0.09	1992年10月6日	2022年10月6日	
玉津 94	西区王塚台 1-140	0.10	1992年10月6日	2022年10月6日	
玉津 95	西区枝吉 4-86-2	0.07	1992年10月6日	2022年10月6日	
玉津 96	西区枝吉 5-12	0.05	1992年10月6日	2022年10月6日	

玉津 97	西区枝吉 5-16	0.06	1992年10月6日	2022年10月6日	
玉津 98	西区枝吉 5-19	0.27	1992年10月6日	2022年10月6日	
玉津 99	西区枝吉 5-42	0.06	1992年10月6日	2022年10月6日	
玉津 100	西区枝吉 5-74	0.14	1992年10月6日	2022年10月6日	
玉津 103	西区枝吉 5-102	0.05	1992年10月6日	2022年10月6日	
玉津 104	西区枝吉 4-168-1	0.06	1992年10月6日	2022年10月6日	
玉津 105	西区枝吉 5-106	0.05	1992年10月6日	2022年10月6日	
玉津 106	西区森友 4-29	0.17	1992年10月6日	2022年10月6日	
玉津 107	西区森友 4-35	0.08	1992年10月6日	2022年10月6日	
玉津 108	西区森友 5-17	0.20	1992年10月6日	2022年10月6日	
玉津 110	西区森友 2-10	0.11	1992年10月6日	2022年10月6日	
玉津 128	西区二ツ屋 2-12-3	0.25	1992年10月6日	2022年10月6日	
岩岡 1	西区上新地 1-14-9	0.05	1992年10月6日	2022年10月6日	
岩岡 2	西区上新地 2-12-3	0.06	1992年10月6日	2022年10月6日	
岩岡 6	西区竜が岡 4-3-1	0.15	1992年10月6日	2022年10月6日	
岩岡 7	西区竜が岡 2-17-3	0.07	1992年10月6日	2022年10月6日	
岩岡 8	西区竜が岡 2-26-2	0.32	1992年10月6日	2022年10月6日	
岩岡 9	西区大沢 2-9-5	0.17	1992年10月6日	2022年10月6日	
岩岡 11	西区大沢 2-2-2	0.14	1992年10月6日	2022年10月6日	
岩岡 12	西区大沢 2-1-1	0.09	1992年10月6日	2022年10月6日	

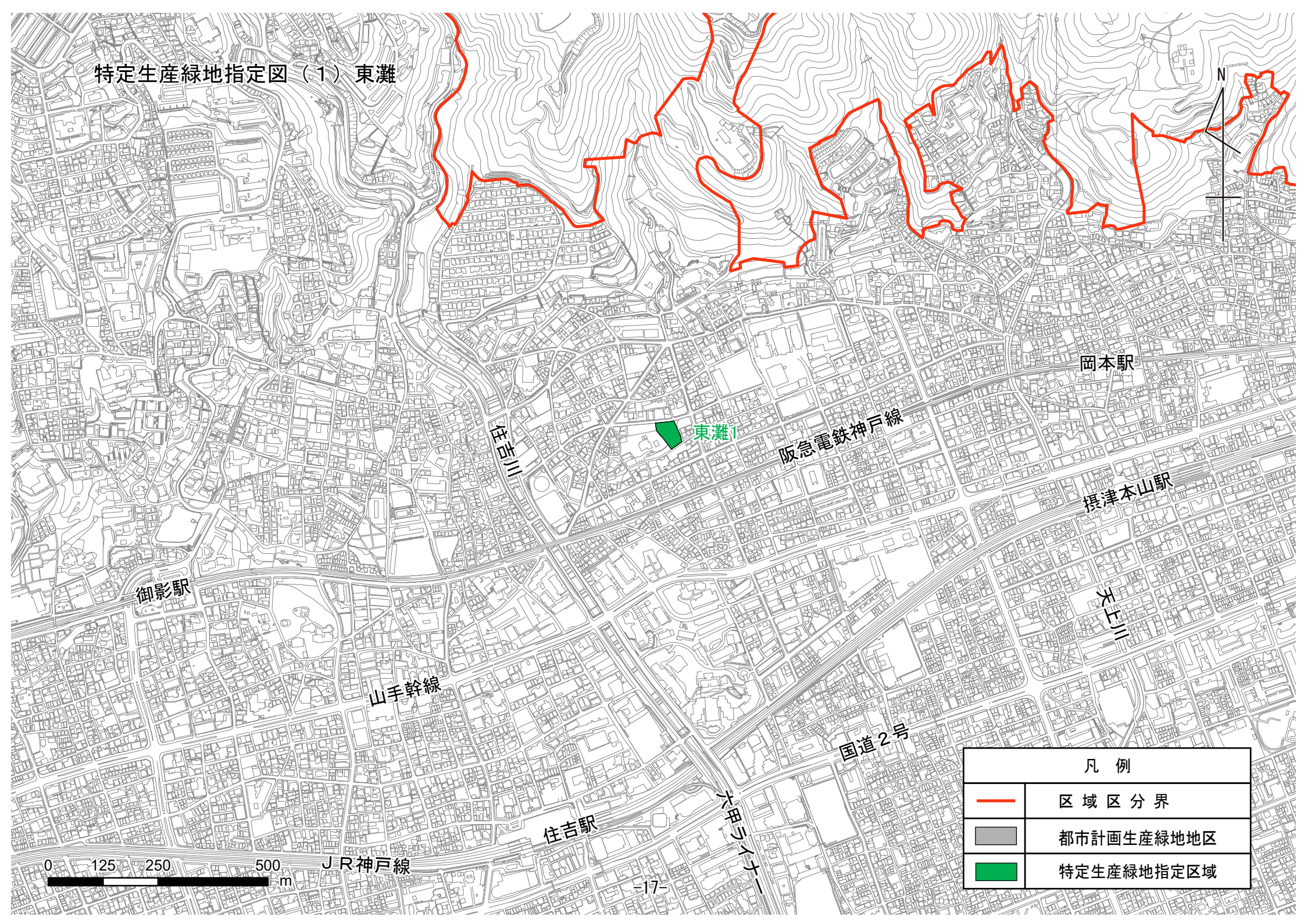
「区域は指定図表示のとおり」




特定生産緑地指定図（図郭割図）

凡例	
	区域区分界，市界



特定生産緑地指定図（1）東灘



凡例	
	区域区分界
	都市計画生産緑地地区
	特定生産緑地指定区域

特定生産緑地指定図（2）長田・須磨

夢野白川線

神戸電鉄有馬線
長田1

長田箕谷線




主要地方道神戸三木線





須磨2
須磨9
須磨10
須磨13
須磨14
須磨15
須磨1
須磨4
須磨3
須磨5
須磨7
須磨12

※ 須磨11生産緑地地区内に特定生産緑地の指定は無し

0 125 250 500 m

凡例	
	区域区分界
	都市計画生産緑地地区
	特定生産緑地指定区域

特定生産緑地指定図（3）須磨・垂水①

凡例	
	都市計画生産緑地地区
	特定生産緑地指定区域



垂水1

垂水妙法寺線

福田川

垂水23

垂水5

垂水6

垂水3

須磨26

須磨23

須磨27



須磨29

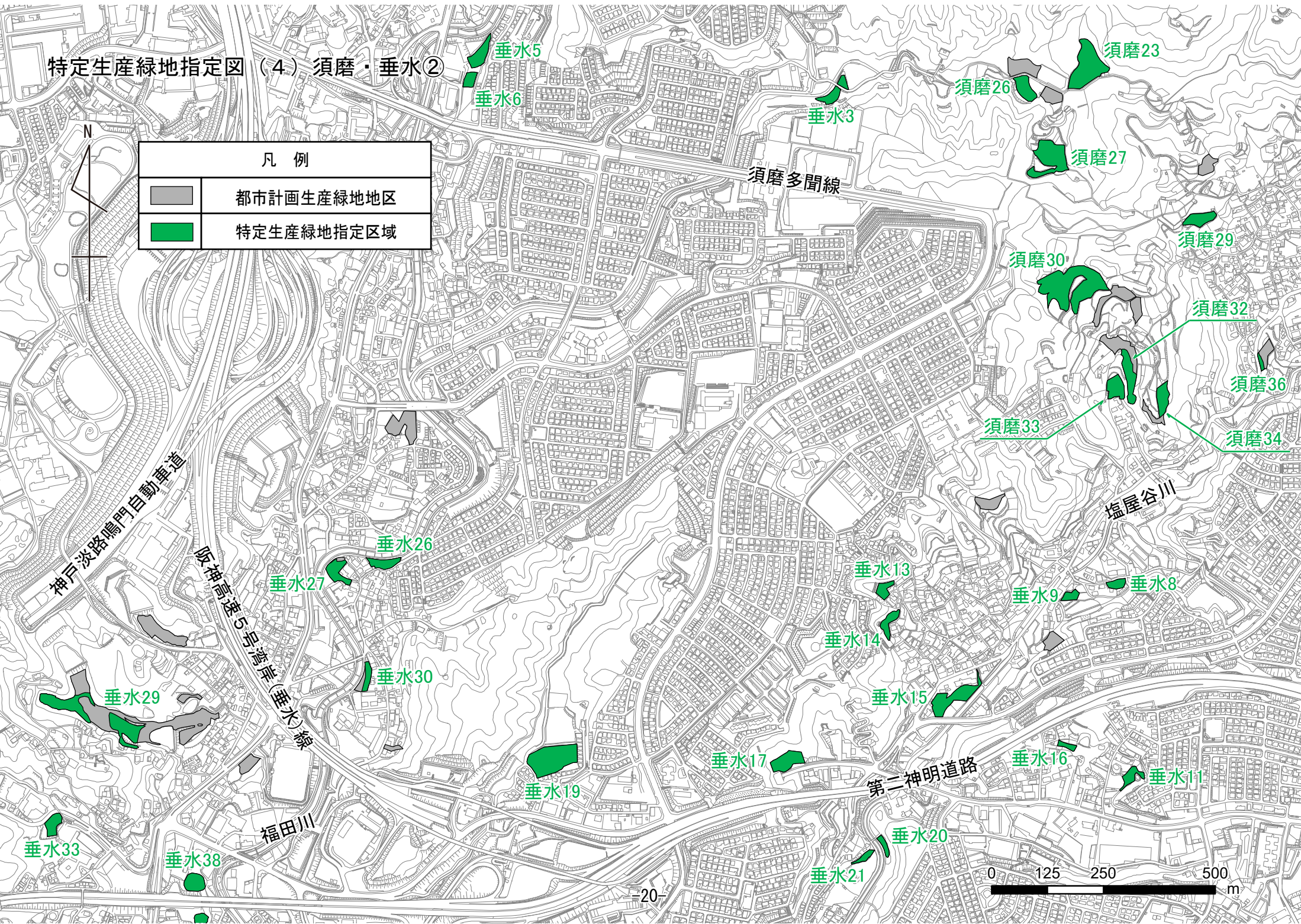
須磨多間線

神戸淡路湾門自動車道

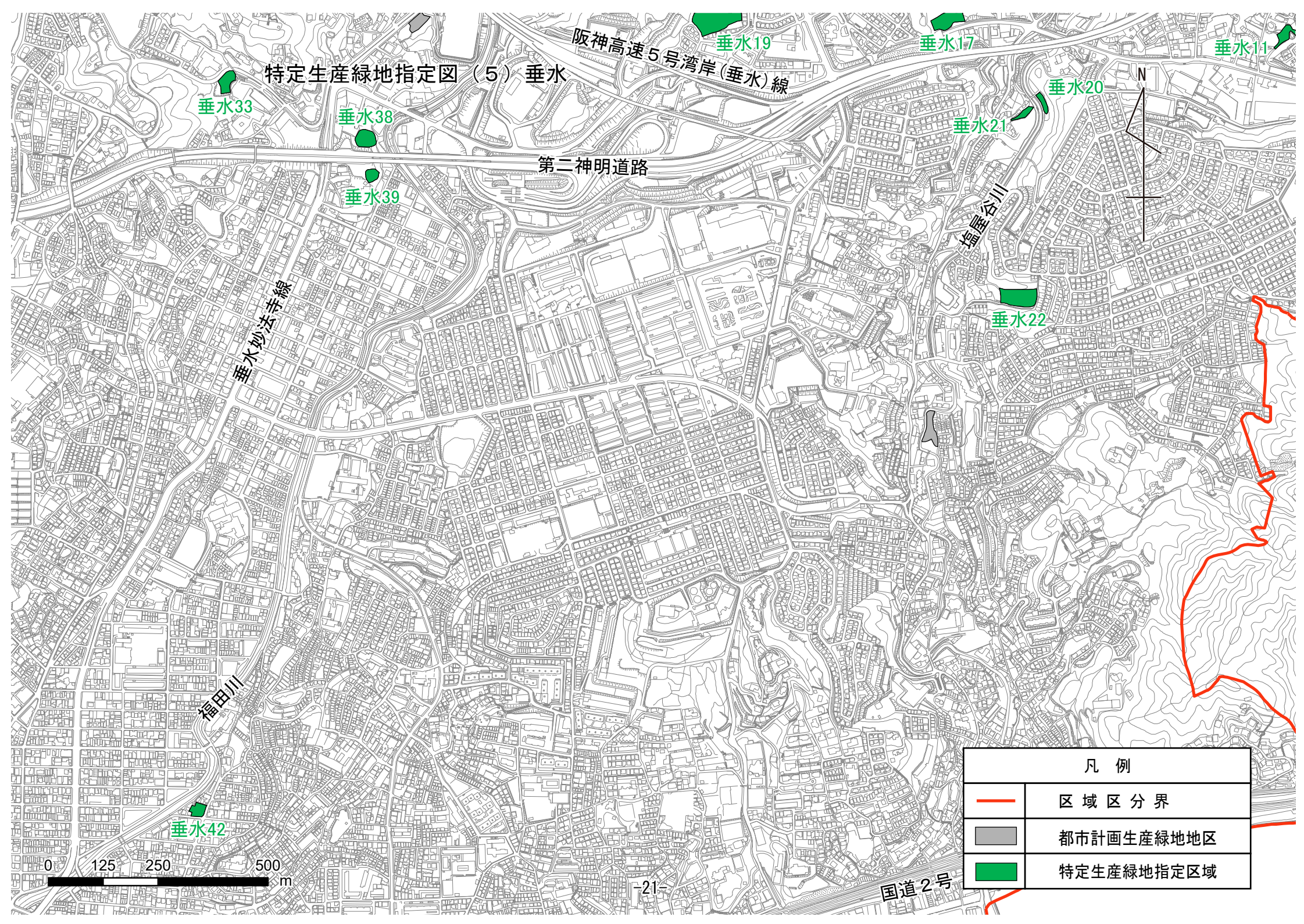





特定生産緑地指定図 (4) 須磨・垂水②

凡 例	
	都市計画生産緑地地区
	特定生産緑地指定区域



特定生産緑地指定図 (5) 垂水

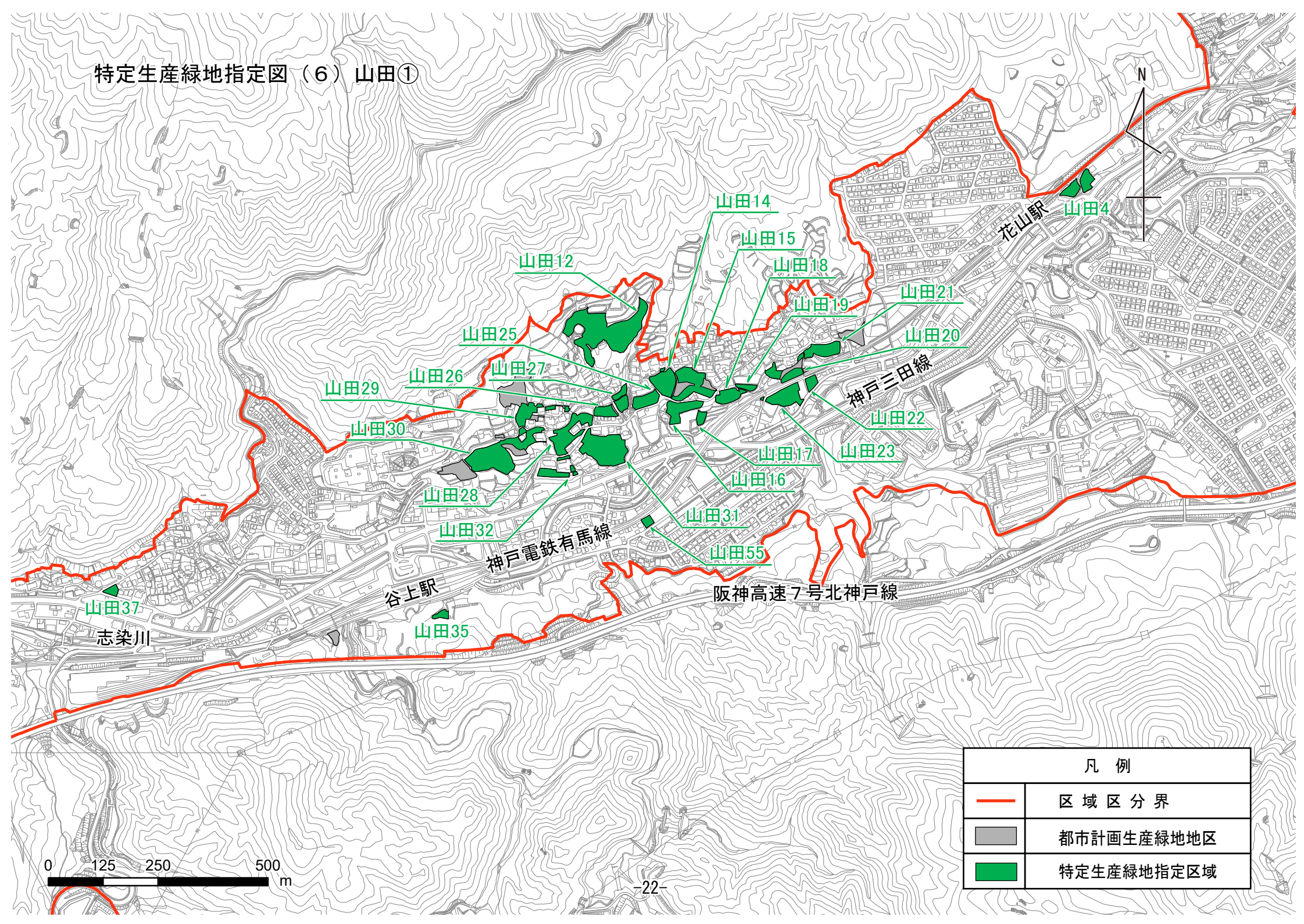





凡例	
	区域区分界
	都市計画生産緑地地区
	特定生産緑地指定区域

0 125 250 500 m

国道2号

特定生産緑地指定図 (6) 山田①



凡例	
	区域区分界
	都市計画生産緑地地区
	特定生産緑地指定区域

0 125 250 500 m

特定生産緑地指定図 (7) 山田②



山田39

山田41

山田42

山田43

山田37

山田46

山田47

国道428号

志染川

神戸三田線

神戸電鉄有馬線

阪神高速7号北神戸線




新神戸トンネル

箕谷駅

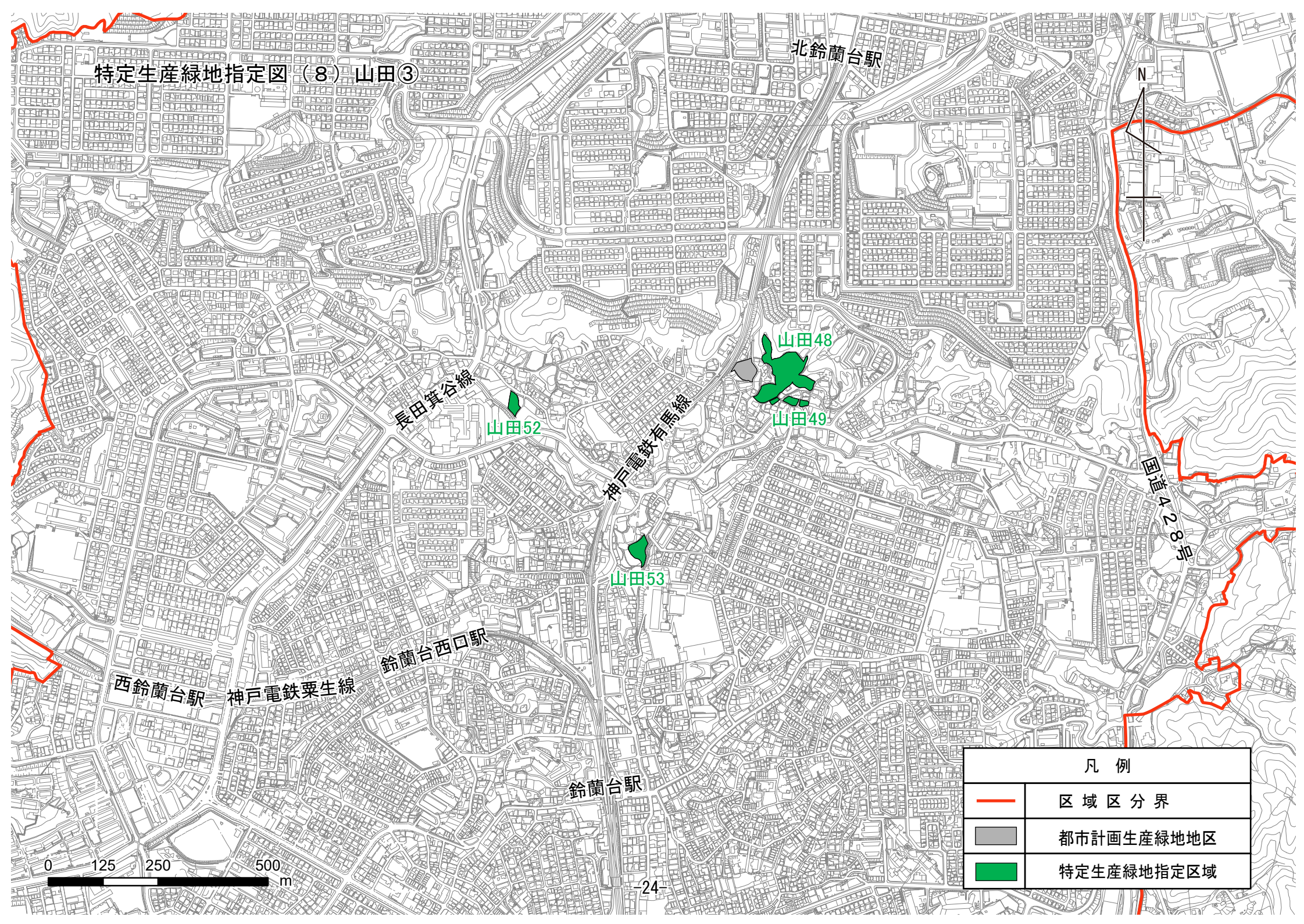
長田箕谷線

0 125 250 500 m

-23-

凡例	
	区域区分界
	都市計画生産緑地地区
	特定生産緑地指定区域

特定生産緑地指定図 (8) 山田③



北鈴蘭台駅



山田48

山田49

山田52

山田53

国道428号

長田箕谷線

神戸電鉄有馬線




神戸電鉄粟生線

鈴蘭台西口駅

西鈴蘭台駅

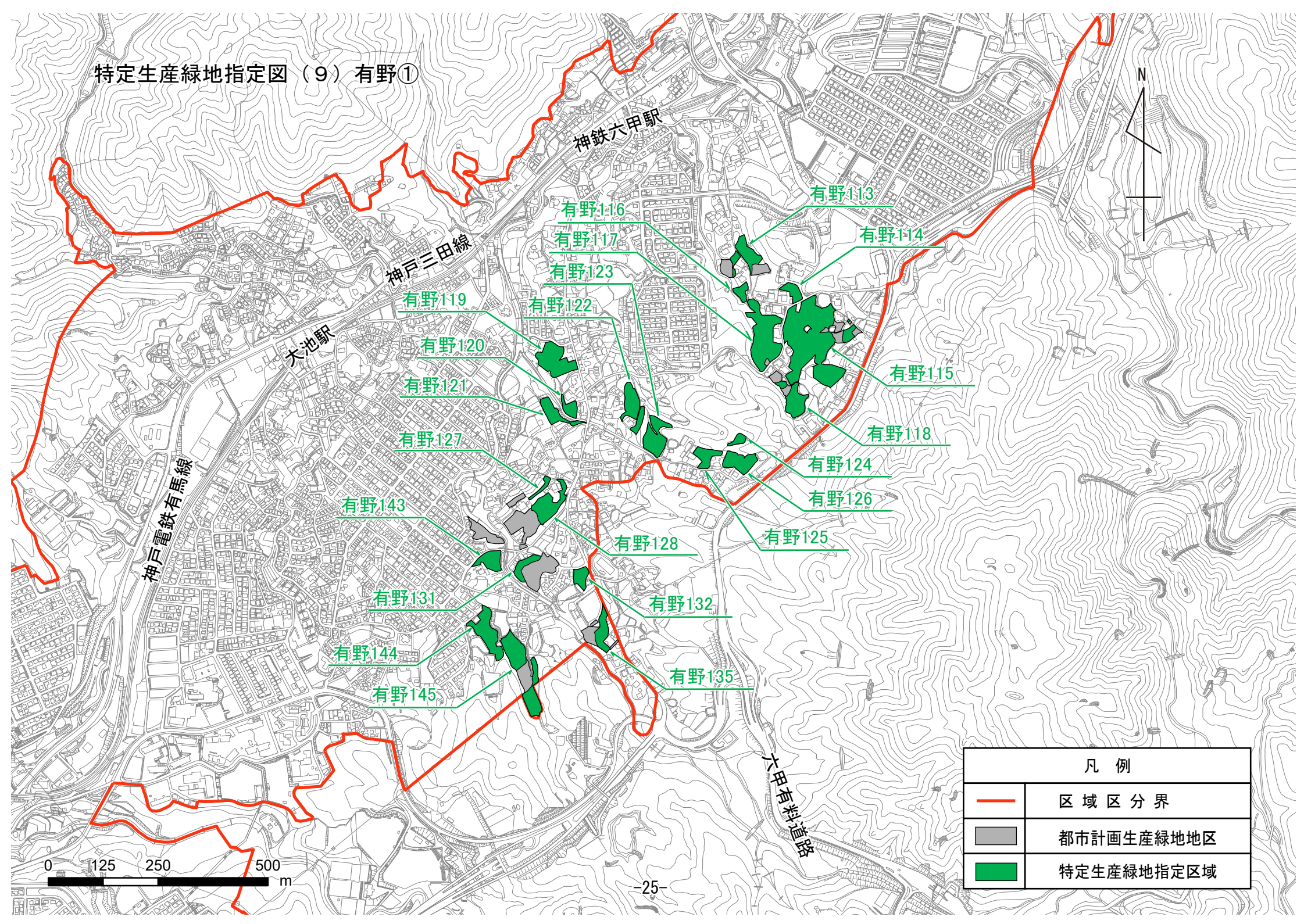
鈴蘭台駅




凡例

	区域区分界
	都市計画生産緑地地区
	特定生産緑地指定区域

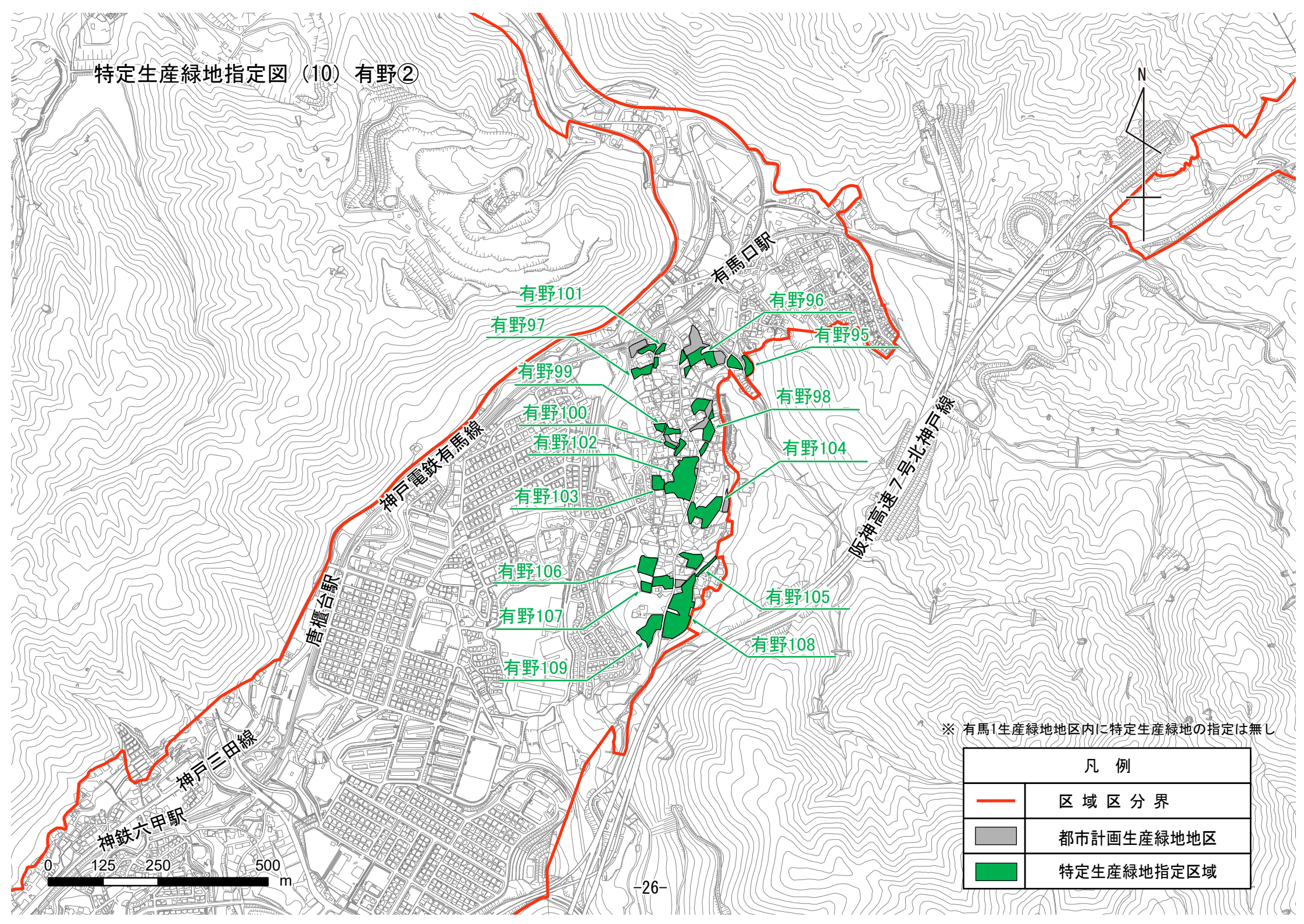
0 125 250 500 m

特定生産緑地指定図（9）有野①






凡例	
	区域区分界
	都市計画生産緑地地区
	特定生産緑地指定区域

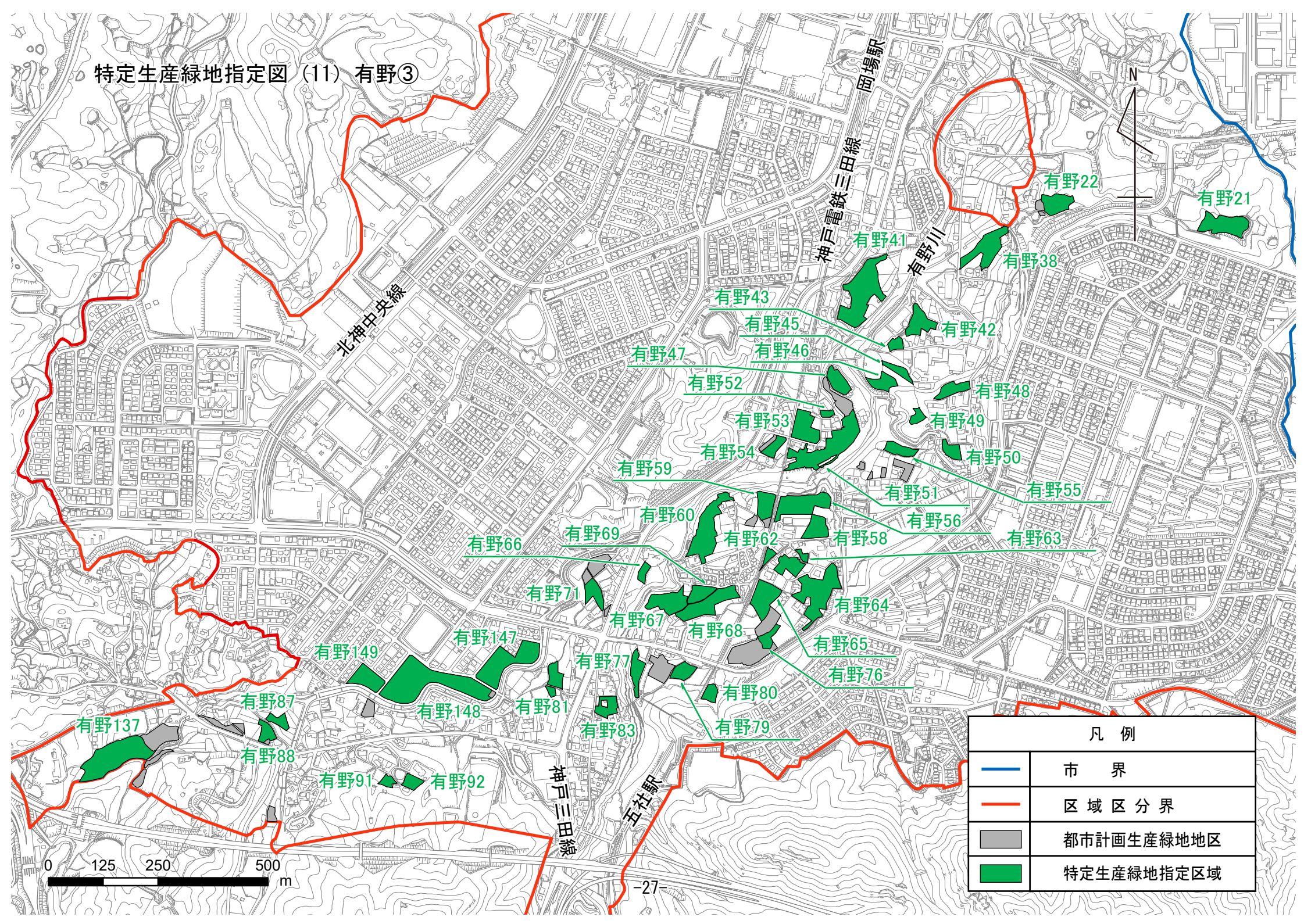
特定生産緑地指定図 (10) 有野②







※ 有馬1生産緑地地区内に特定生産緑地の指定は無し

凡例	
	区域区分界
	都市計画生産緑地地区
	特定生産緑地指定区域

特定生産緑地指定図 (11) 有野③



凡例	
	市界
	区域区分界
	都市計画生産緑地地区
	特定生産緑地指定区域





0 125 250 500 m

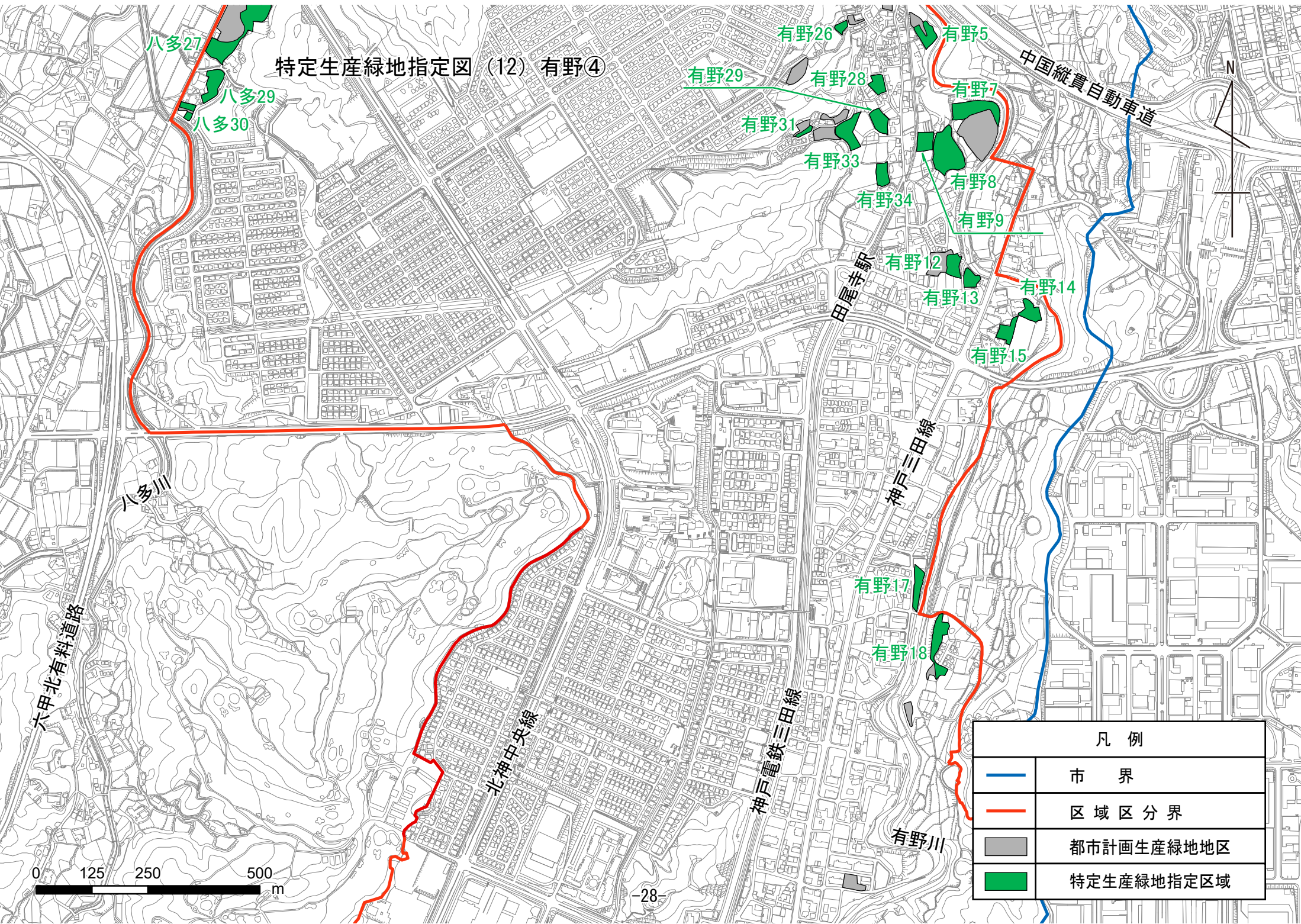

特定生産緑地指定図 (12) 有野④

八多27
八多29
八多30





有野26
有野28
有野29
有野31
有野33
有野34
有野7
有野8
有野9
有野12
有野13
有野14
有野15

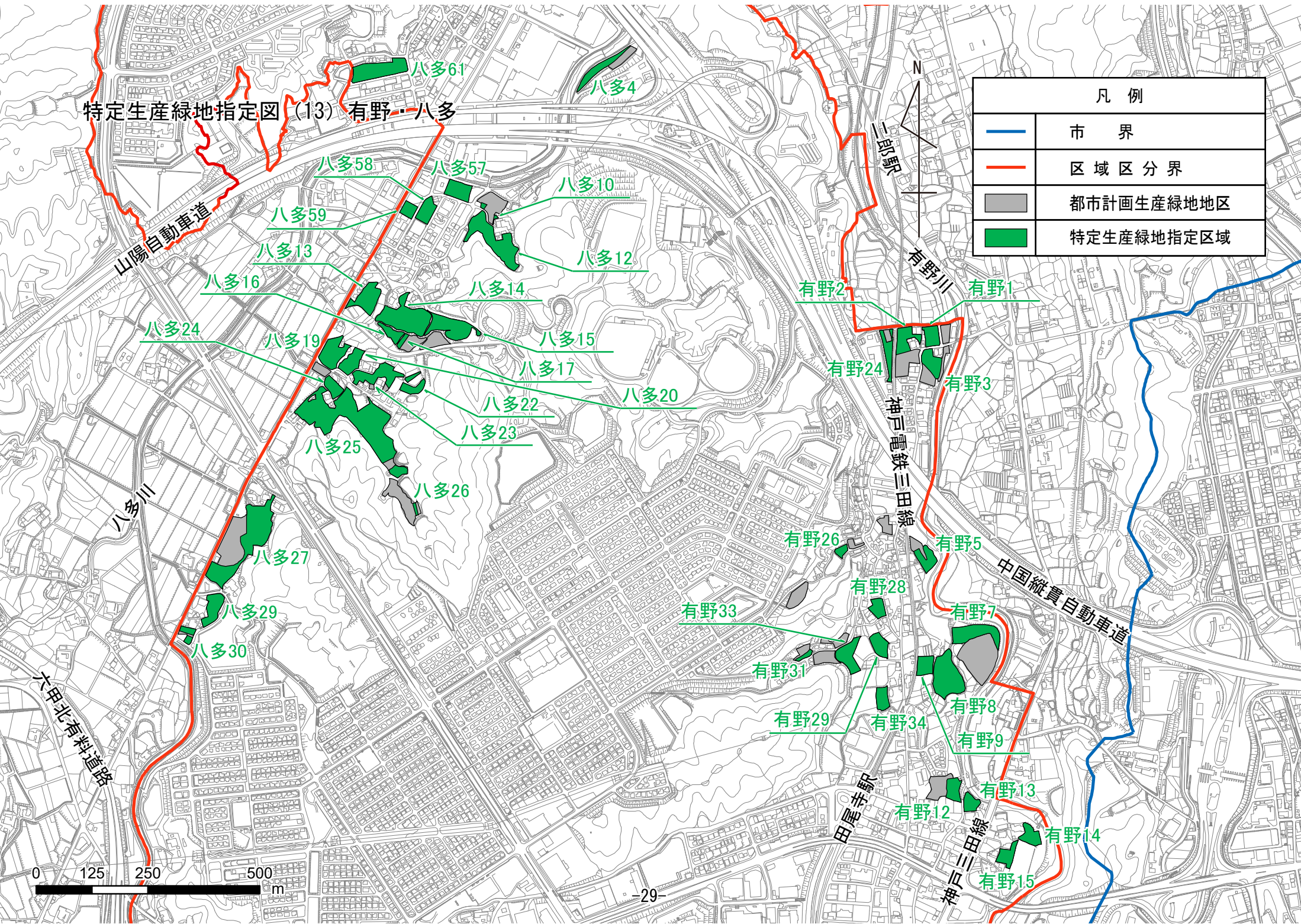
有野17
有野18

凡例	
	市界
	区域区分界
	都市計画生産緑地地区
	特定生産緑地指定区域

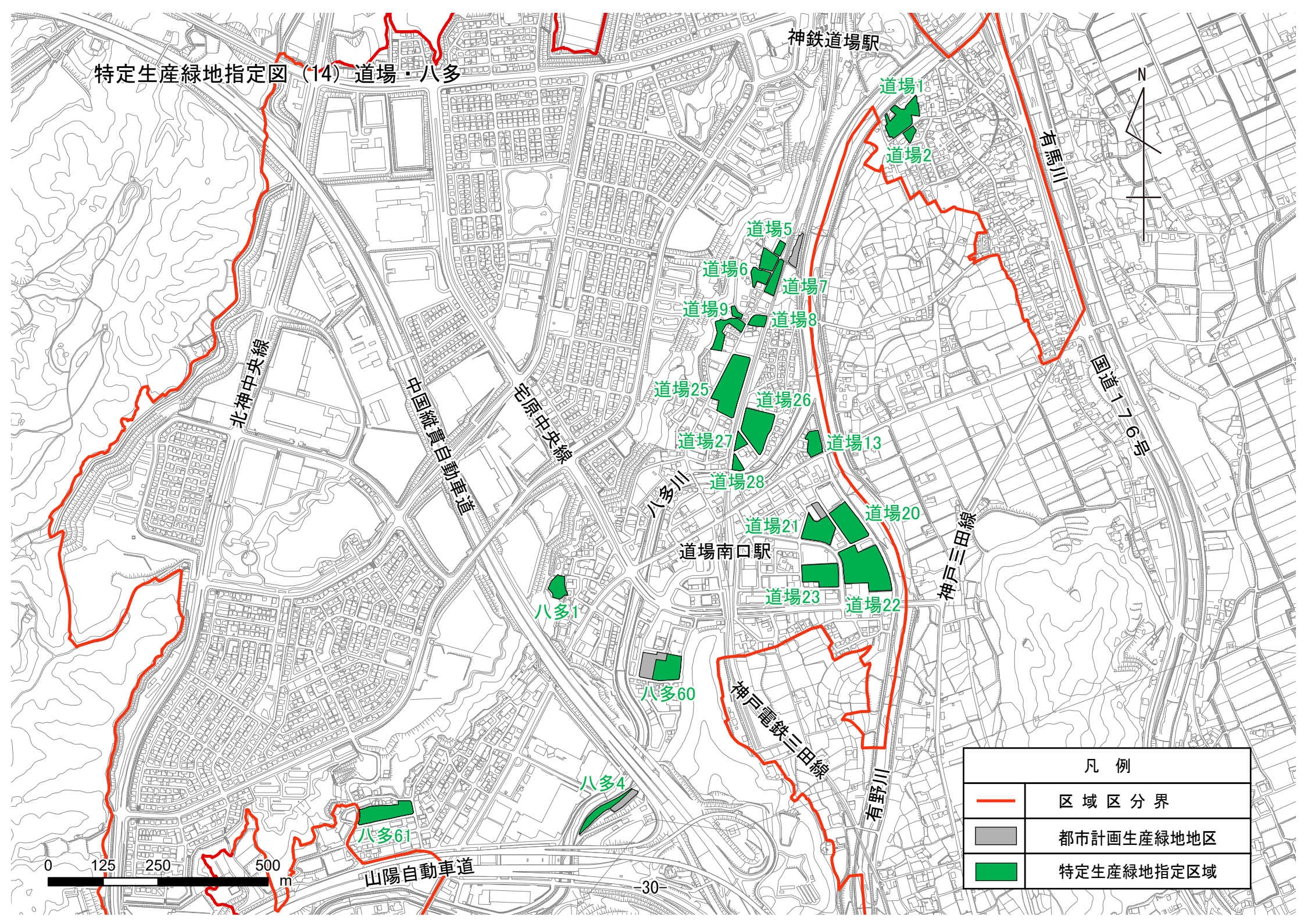





特定生産緑地指定図 (13) 有野・八多

凡例	
	市界
	区域区分界
	都市計画生産緑地地区
	特定生産緑地指定区域



特定生産緑地指定図 (14) 道場・八多



凡例	
	区域区分界
	都市計画生産緑地地区
	特定生産緑地指定区域



特定生産緑地指定図 (15) 押部谷



明石川

栄駅

神戸電鉄粟生線




神戸三木線

木幡駅

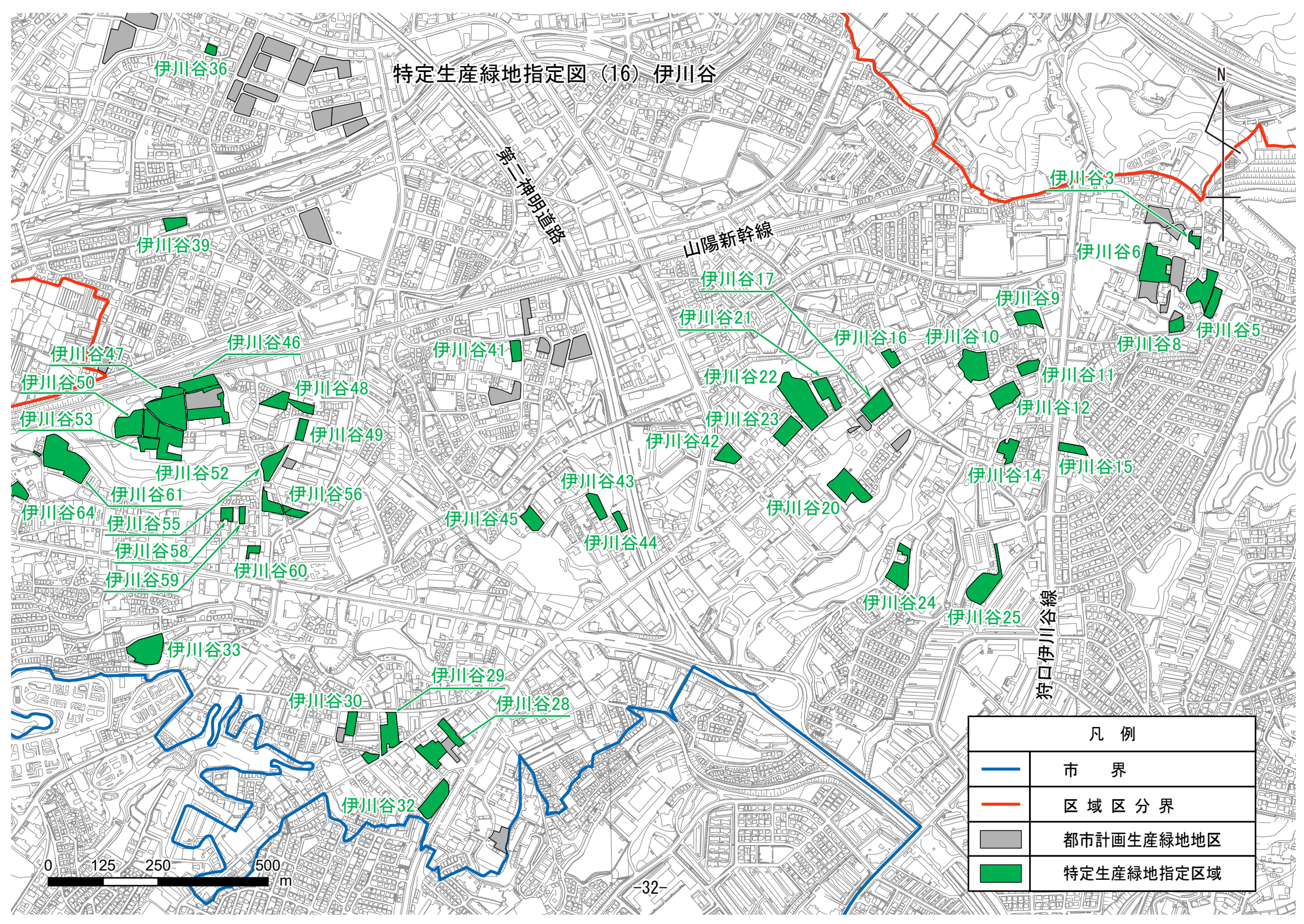
押部谷3



※ 押部谷13生産緑地地区内に特定生産緑地の指定は無し

0 125 250 500 m

凡例	
	区域区分界
	都市計画生産緑地地区
	特定生産緑地指定区域




特定生産緑地指定図 (16) 伊川谷

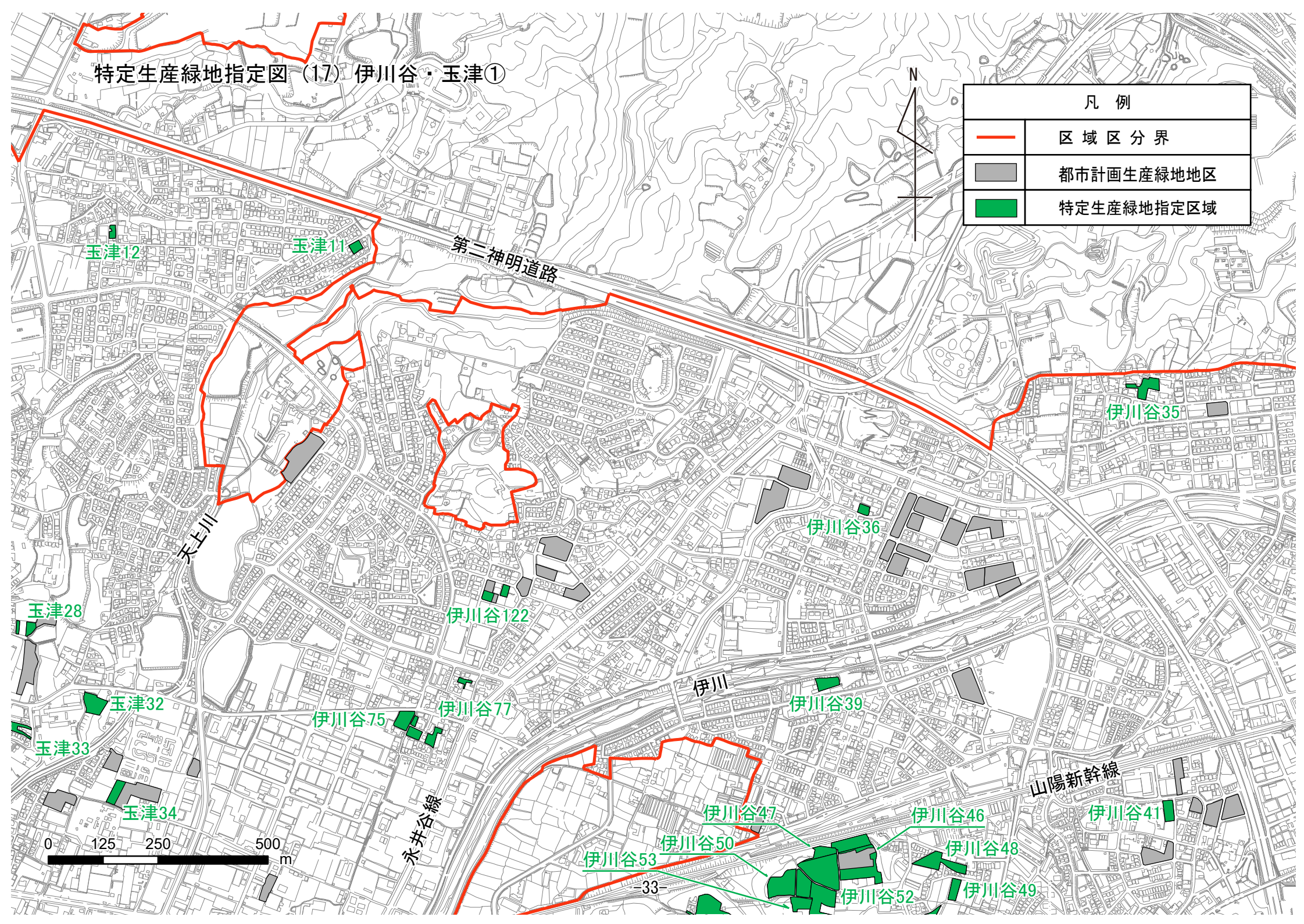


凡例	
	市界
	区域区分界
	都市計画生産緑地地区
	特定生産緑地指定区域

0 125 250 500 m

特定生産緑地指定図 (17) 伊川谷・玉津①

凡例	
	区域区分界
	都市計画生産緑地地区
	特定生産緑地指定区域



第二神明道路

天上川

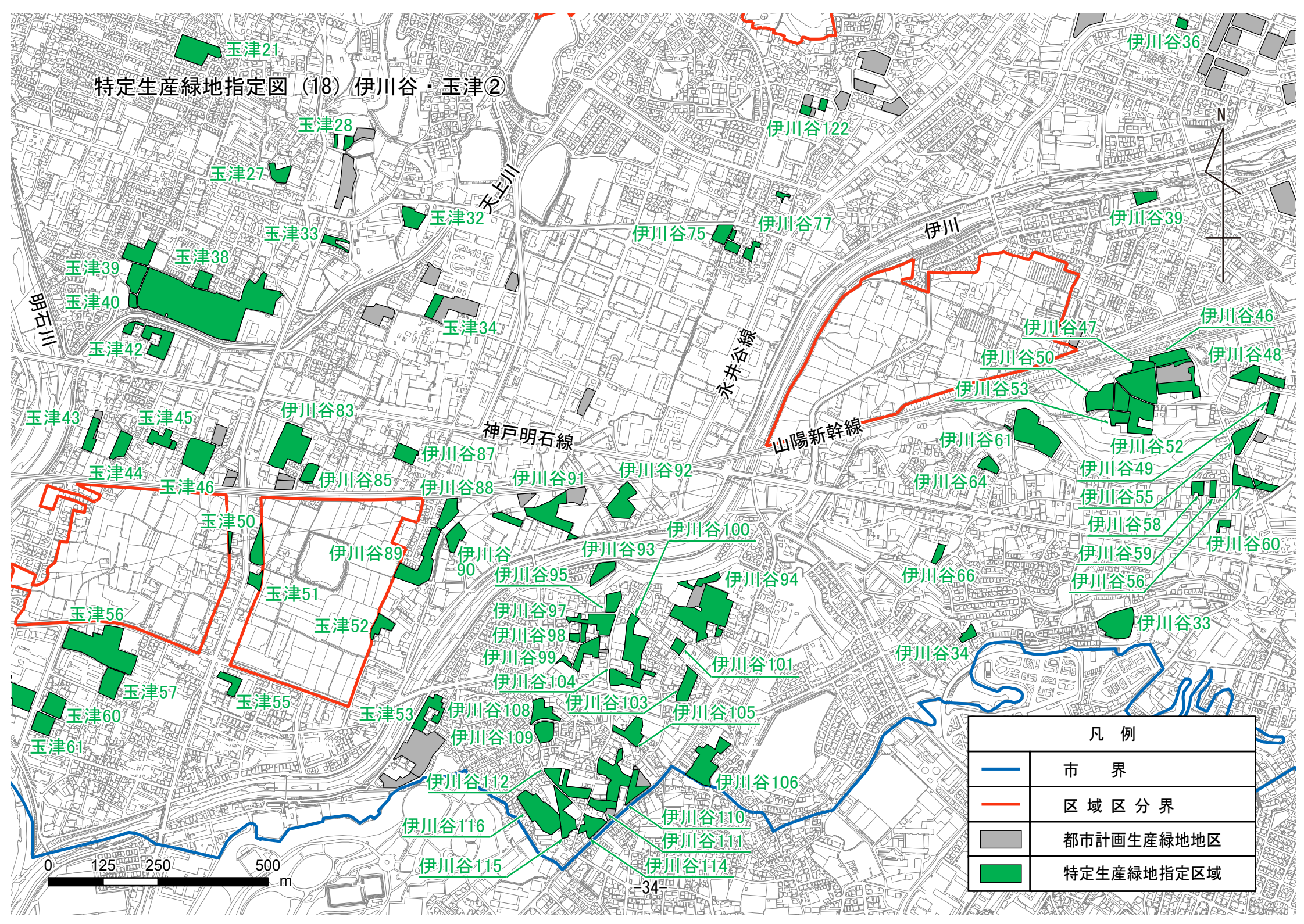
伊川

永井谷線

山陽新幹線



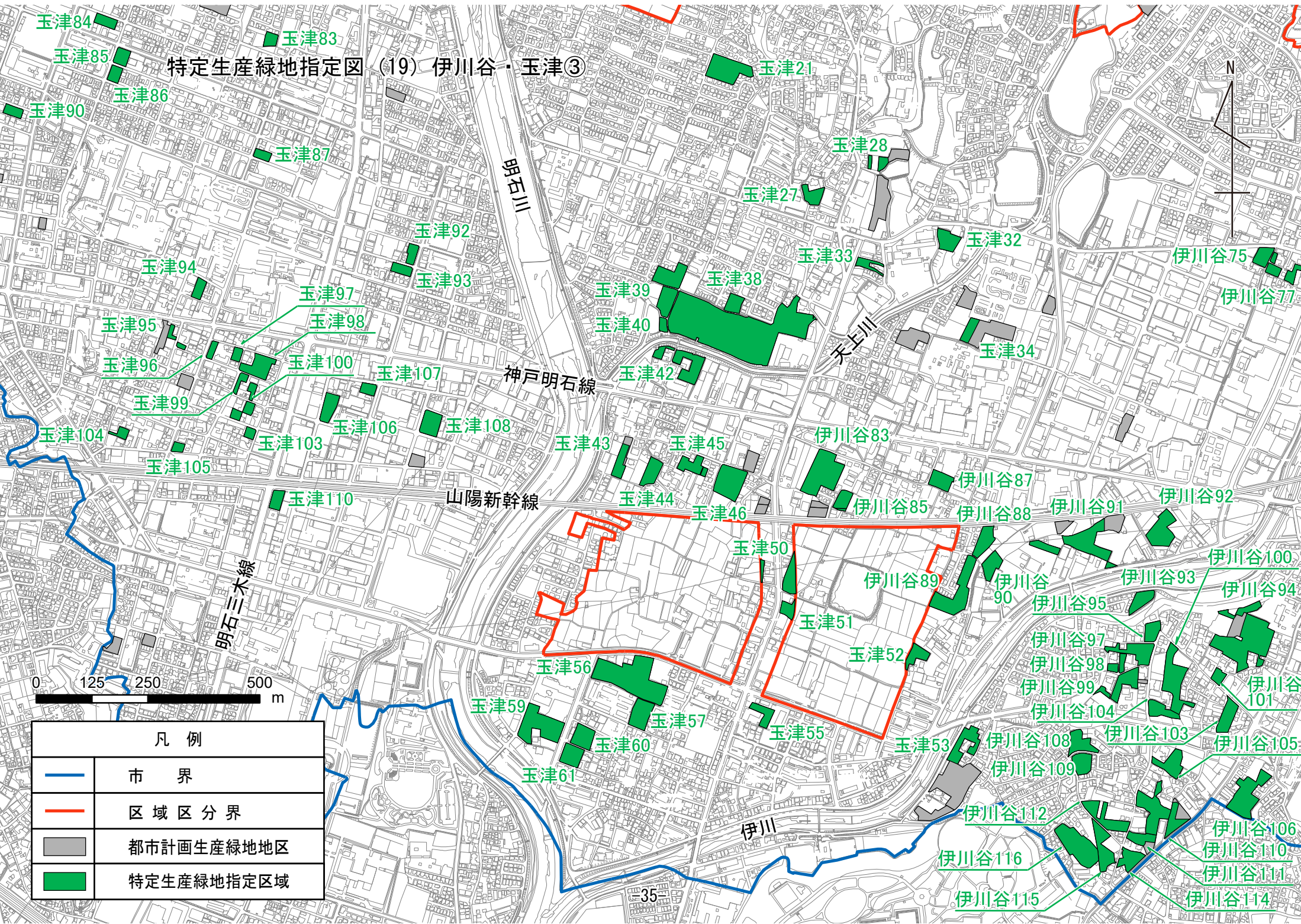
特定生産緑地指定図 (18) 伊川谷・玉津②







凡例	
	市界
	区域区分界
	都市計画生産緑地地区
	特定生産緑地指定区域

0 125 250 500 m

特定生産緑地指定図 (19) 伊川谷・玉津③







凡例	
	市界
	区域区分界
	都市計画生産緑地地区
	特定生産緑地指定区域

特定生産緑地指定図 (20) 玉津①

第二神明道路



凡例	
	市界
	区域区分界
	都市計画生産緑地地区
	特定生産緑地指定区域

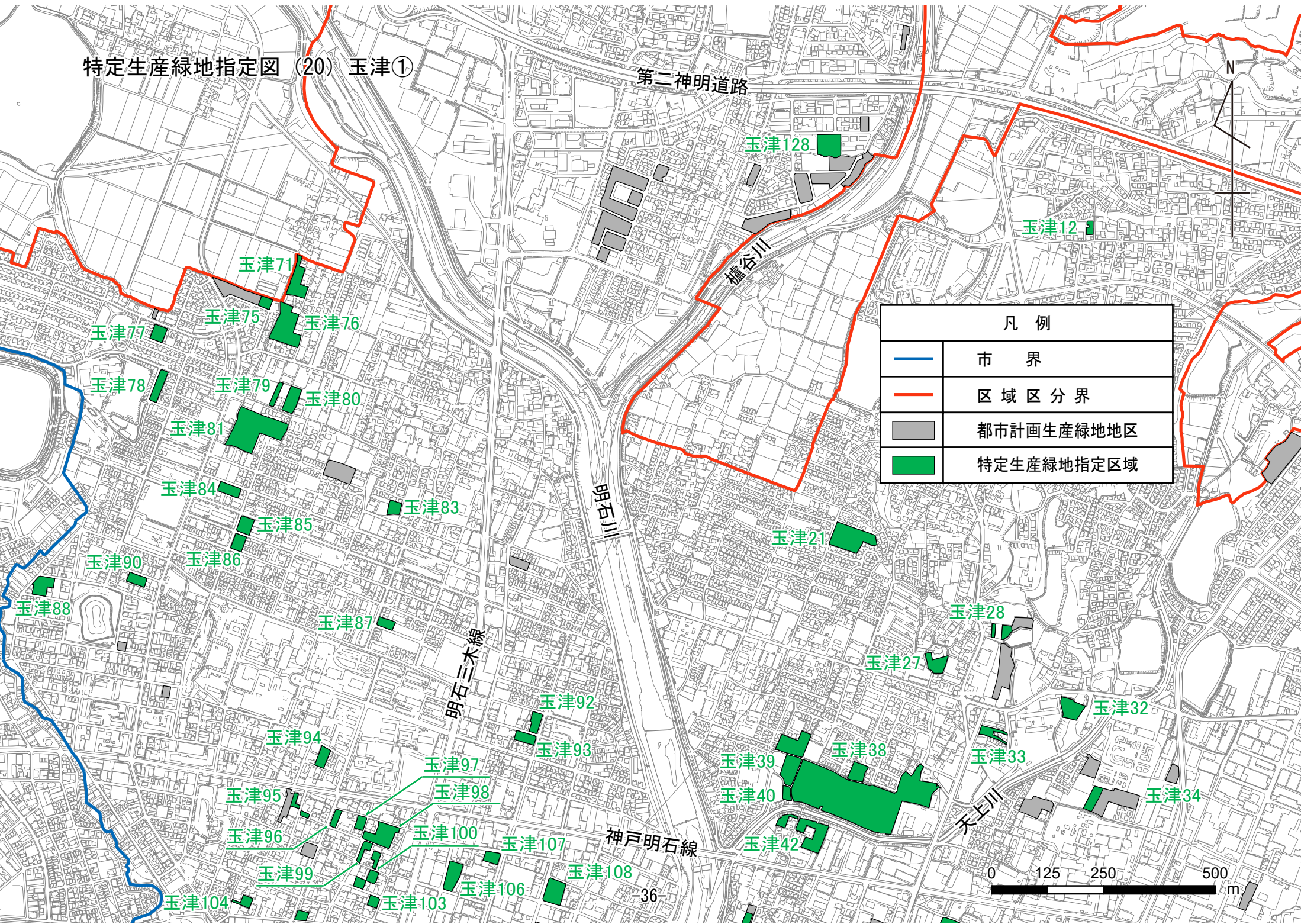
檀谷川

明石川

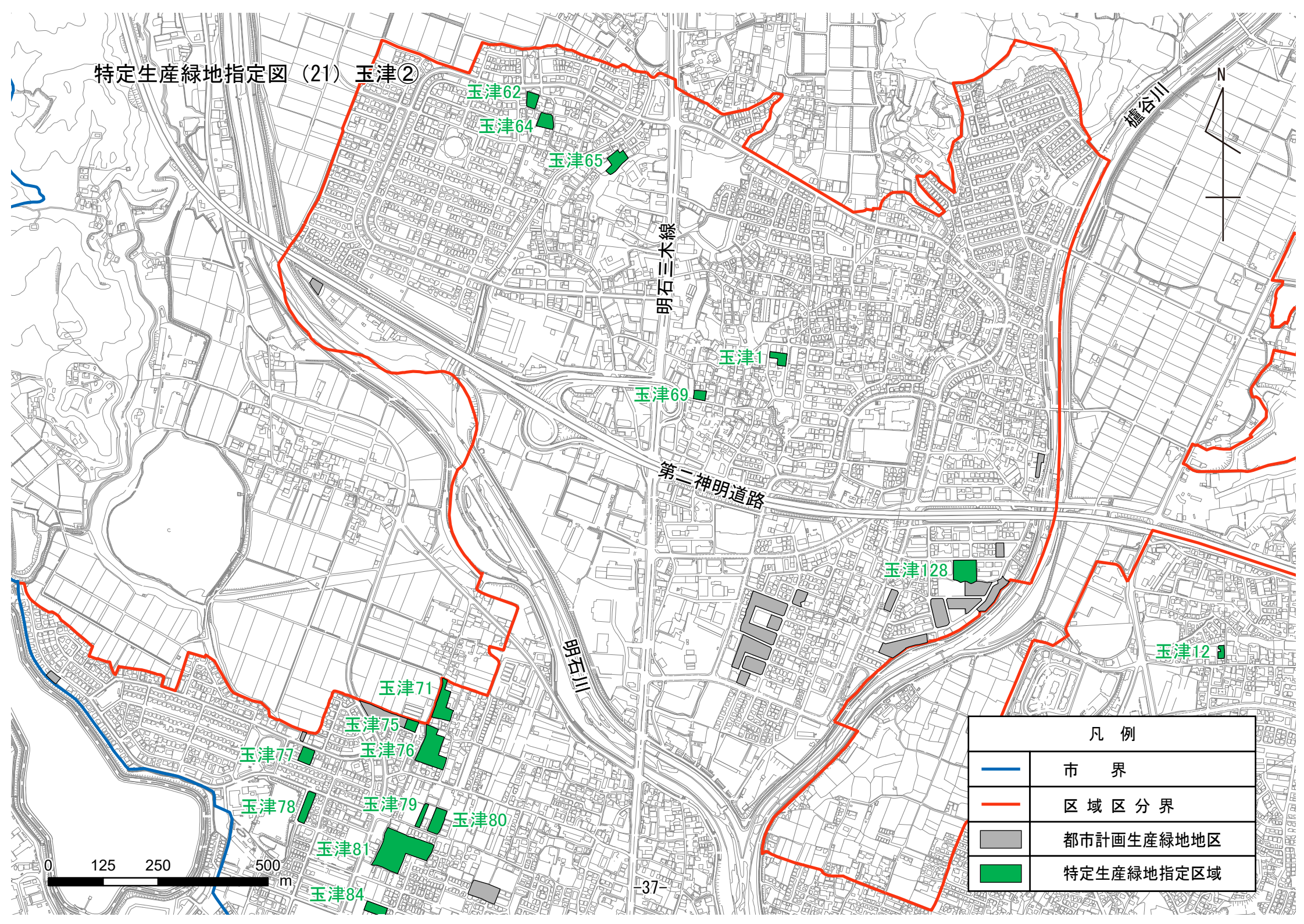
明石三木線





神戸明石線

天上川



特定生産緑地指定図 (21) 玉津②



凡例	
	市界
	区域区分界
	都市計画生産緑地地区
	特定生産緑地指定区域



特定生産緑地指定図 (22) 岩岡

N

印籠川

第二神明道路

岩岡2

岩岡1

岩岡6




岩岡7

岩岡8

岩岡9

岩岡11

岩岡12

凡例	
	市界
	区域区分界
	都市計画生産緑地地区
	特定生産緑地指定区域

0 125 250 500 m