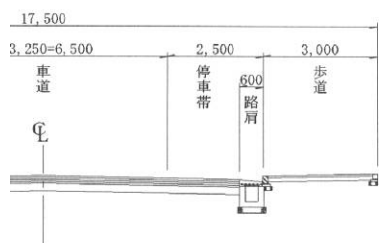
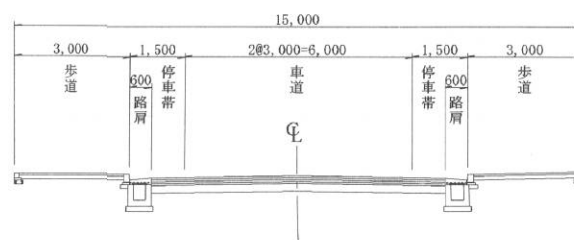


・表示内容は指定申請時のものであり、現況と相違している場合があります。
 ・実際の幅員、延長が指定と異なる場合、復元等が必要となりますので、窓口でご相談下さい。
 ・指定区域の一部が廃止済の場合がありますので、ご注意ください。

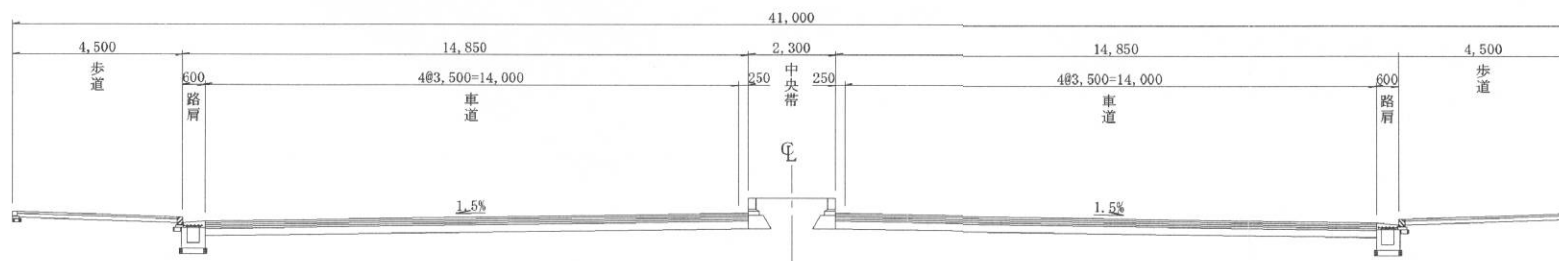
⑩ - ⑩



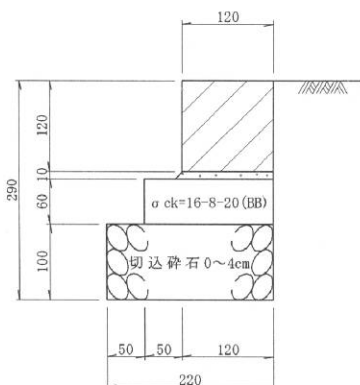
⑪ - ⑪



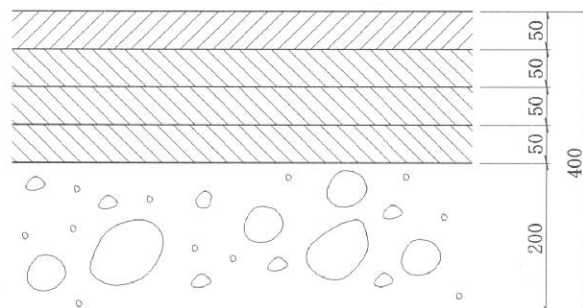
④④ - ④④



境界断面図
F2-D1



舗装構成標準図



表層：密粒度アスコン t= 5cm
 基層：粗粒度アスコン t= 5cm
 基層：粗粒度アスコン t= 5cm
 基層：粗粒度アスコン t= 5cm
 路盤：HMS-25 t=20cm

・表示内容は指定申請時のものであり、現況と相違している場合があります。
 ・実際の幅員、延長が指定と異なる場合、復元等が必要となりますので、窓口でご相談下さい。
 ・指定区域の一部が廃止済の場合がありますので、ご注意ください。