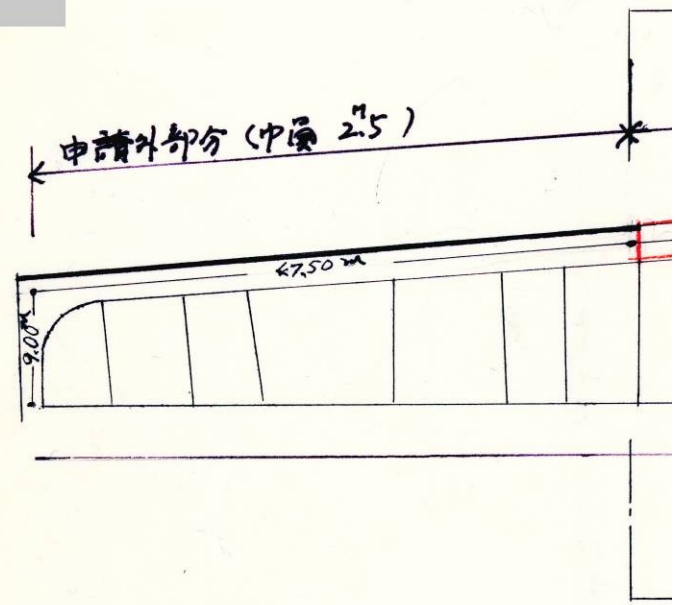




・表示内容は指定申請時のものであり、現況と相違している場合があります。
・本図は指定した水平距離を示すもので、道路中心線及び道路境界線を確定したものではありません。



凡 例

方 位		既存道路及び既指定道路 (年月日・番号記入)		市 町 村 界	
申請する道路の 位置(朱書)		今後予定する道路		既存建築物 (用途を記入)	
標識の位置		地 番 界		予定建築物 (用途を記入)	
下 水・側溝等		敷 地 界			

〔注 意〕

- 1 承諾書の「権利の種類」欄は、土地又はその土地内の建築物若しくは工作物について該当する権利(所有権借地権等)をそれぞれ記入すること。
- 2 図面にも地番号、権利の種類及び氏名を記入すること。
- 3 附近見取図・道路図及び標準断面図を記載し、方位は一致させること。
- 4 延長は、幅員別に記入すること。
- 5 本用紙のみで記入できない場合は、同質、同形の用紙を使用し、該当する部分において権利を有する者及び図面作成者の印で本用紙と割印して追加すること。
- 6 申請書(正・副)には本用紙(追加紙を含む)のコピーを添付し、本用紙は別に(同時に)提出すること。