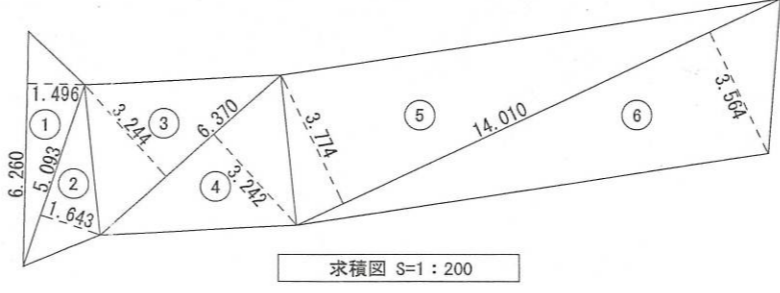
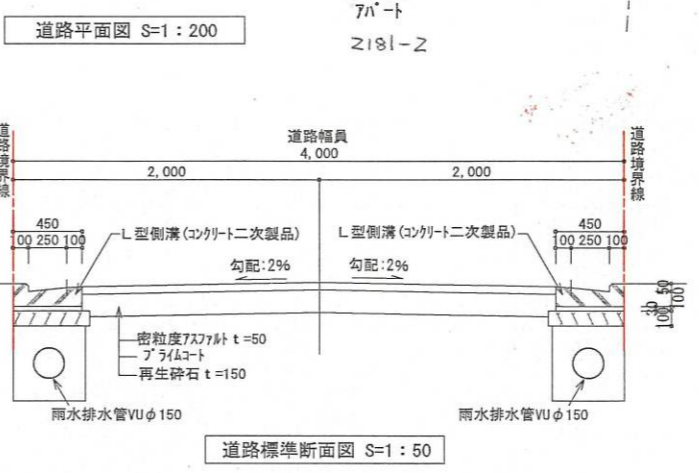
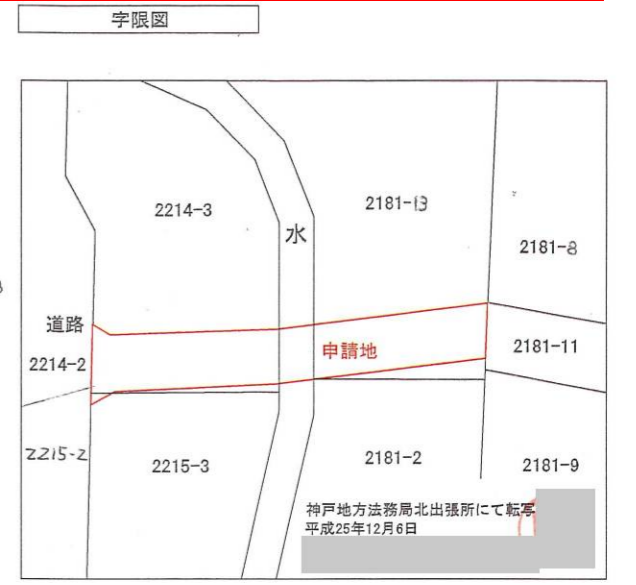
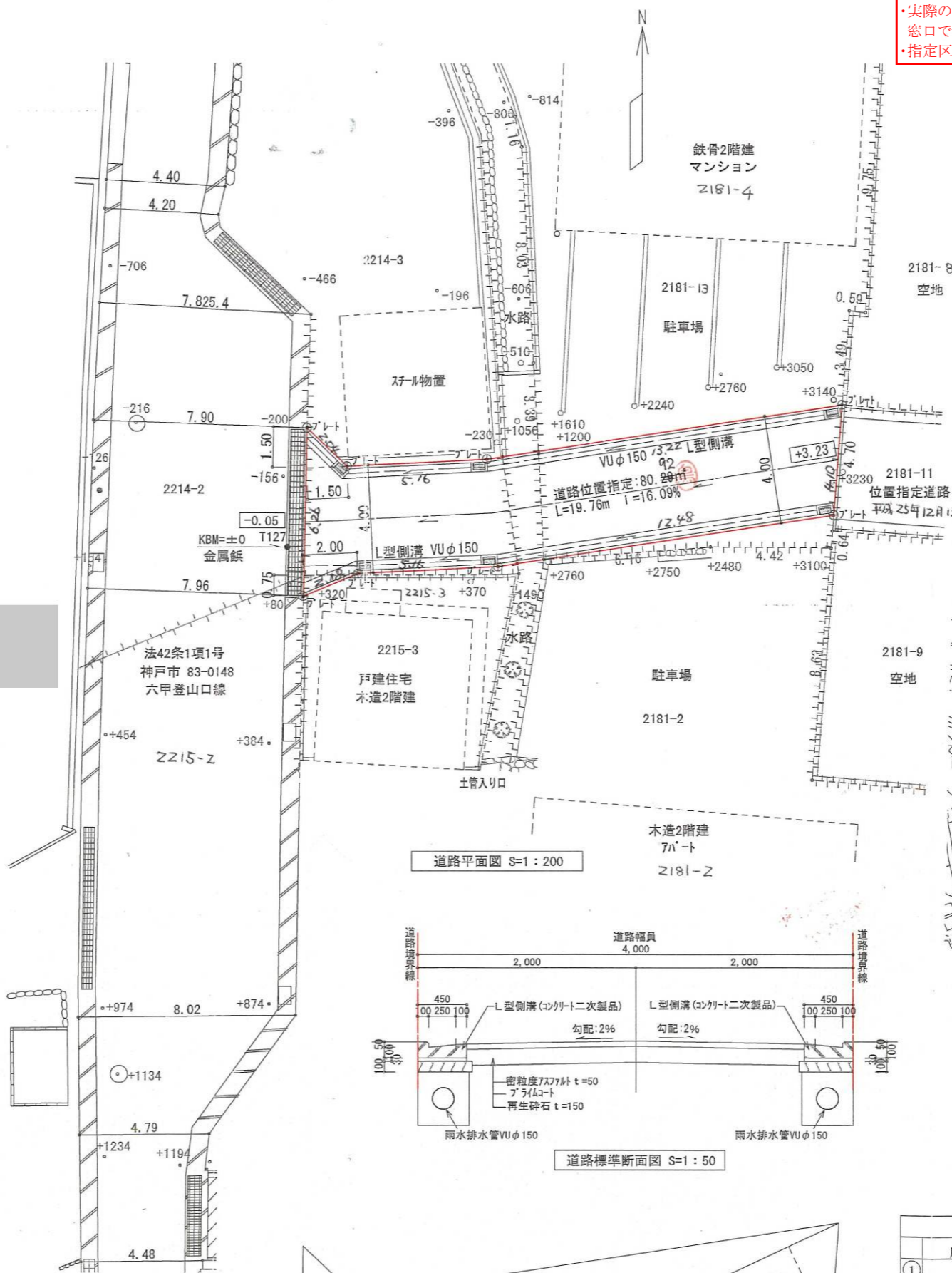


[位置指定]H25-030-2

・表示内容は指定申請時のものであり、現況と相違している場合があります。  
 ・実際の幅員、延長が指定と異なる場合、復元等が必要となりますので、窓口でご相談下さい。  
 ・指定区域の一部が廃止済の場合がありますので、ご注意ください。



道路面積			
	底辺 (m)	高さ (m)	倍面積 (㎡)
①	6.260	1.496	9.364960
②	5.093	1.643	8.367799
③	6.370	3.244	20.664280
④	6.370	3.242	20.651540
⑤	14.010	3.774	52.873740
⑥	14.010	3.564	49.931640
倍面積計			161.853959
面積 (㎡)			80.92

- 凡例
- 方位: 北方向
  - 申請する道路の位置 (朱線): 申請道路
  - 標識の位置: 標識
  - 下水・側溝等: 排水施設
  - 既存建築物: 既存建物
  - 地番界: 地番境界
  - 敷地界: 敷地境界
  - その他構造物: その他構造物

・表示内容は指定申請時のものであり、現況と相違している場合があります。  
 ・実際の幅員、延長が指定と異なる場合、復元等が必要となりますので、窓口でご相談下さい。  
 ・指定区域の一部が廃止済の場合がありますので、ご注意ください。