

災害協カシミュレーションゲーム

DIRECTROAD 「海辺の町 Basic」

ソーシャルディスタンス版

この教材は、感染症予防のためのソーシャルディスタンスを確保しながら実施できるよう、参加者が使用する教材部分を再構成したものです。ゲーム自体の内容に変更はありません。

接近・接触・教材の共有を避けることができますが、実施の際はマスク着用の上、換気の行き届いた空間でおこなってください。

また、Zoom等のWEB会議システムを活用したオンラインでの実施にも活用可能です。

通常版とソーシャルディスタンス版の違い

	通常版	ソーシャルディスタンス版
指示書	グループ内で4枚を共有して共同で作成する	内容を1枚にまとめたシートで各自が作成する (井上さん救出宣言含む)
地図	グループ内で1枚を共有し共同で書き込む	各自に配布し各自が書き込む
情報カード	28枚をトランプのように各自に配布する	全カードを6枚のシートにまとめ各シートを各自が担当する
説明書き	グループ内で1枚を共有する	情報カードシートに組み込み

補足説明

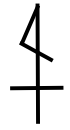
・通常版ではグループ内で地図（1枚）と指示用紙（4枚）を共有して書き込み作業を行ないますが、ソーシャルディスタンス版では参加者1人1人に地図（1枚）と指示シート（1枚）を配布し、それぞれが書き込み作業をしながらゲームを進めていくことになります。

・通常版では28枚の情報カードをトランプのように参加者に配ります。ソーシャルディスタンス版では1枚1枚の情報カードを6枚の用紙にまとめて印刷したシートを使用します。主にオンライン実施のための仕様ですので、オフラインで実施する際はカードのままでも構いません。

・情報カードシートは6人1グループを前提にしています。そのため、5人グループになる場合は「PLAYER6」のシートを全員が見てもよいことにし、7人グループでは「PLAYER1」のシートを2人で担当するようにしてください。

・オンラインで実施する場合は事前に参加予定者にこのデータを送信し、必ず印刷して参加してもらいます。情報カードシートはゲーム開始直後に誰がどのシートを担当するか決めてもらいます。

海辺の町 地図



座標

A

B

C

D

E

F

国道

1

郵便局

2

3

4

5

公園

小学校

ショッピング
センター

6

興米寺

工場

瀬戸内海



活動内容

DIRECTROAD「海辺の町」SOCIAL DISTANCE

要援護者支援

ようえんごしやしえん

井上さんに関するカードを持っている人は、井上さんの居場所が分かればすぐに、井上さんは自分が助けに行ってくると宣言してください。

井上さん救出宣言

座標 固有名詞

「_____の _____さんが助けを求めているので、私が避難させていただきます！」

避難呼びかけ指示

ひなんよびかけしじ

あなたがたは、このあと _____ が _____ ので、
_____ の _____ にある _____ を使って、時間があるうちに出来る限り
_____ を使わず _____ で、建物の _____ よりも _____ に _____ ように
_____ ください。

救助指示

きゅうじょしじ

あなたがたは、_____ の _____さんが _____ いるので、
_____ の _____ にある _____ と、_____ の _____ さんの _____ を
_____ の _____ や _____ として使って、_____ ください。

救護・搬送指示

きゅうご・はんそうしじ

あなたがたは、_____ の _____さんが _____ いるので、
_____ の _____ さんの _____ を添え木の代わりに、
_____ の _____ さんの _____ を _____ の代わりにして固定してください。
その後、_____ の _____ にある _____ を使って高台まで
_____ ください。

消火指示

しょうかしじ

あなたがたは、_____ の _____ さんの家が _____ いるので、
_____ の _____ の前にある _____ と
_____ の _____ さんの家の前にある _____ を、
_____ を抜く、_____ を _____ とはずす、_____ を _____ と握る、
_____ の手順で使って _____ ください。

1 想定状況

ここは瀬戸内海に面した美しい海辺の町。ある日、南海トラフ地震が発生し大きな被害が出ています。すでに15分経過していますが、消防隊は到着していません。この町には80分で津波が到達すると予想されています。活動可能時間は45分間です。

2 課題

- (1) 地図上で状況を把握しつつ、それぞれの被害への対処方法を見つけてください。
- (2) 自分たちの周りにいる人たちへの指示を、4種類完成させてください。

3 ルール

- ・自分が担当する情報カードシート以外のシートを見てはいけません。
- ・カードの情報は、全て言葉にして口頭で伝え合ってください。
- ・明らかになった情報を地図に書き込むのは構いません。

情報カード

PLAYER 1



かつどう ひっし
活動に必死に

なり過ぎて、
じぶん つなみ
自分たちが津波から
に おく
逃げ遅れないように！

あなたが時間管理を
してください。



1

たす
助けて～っ！！


となり こぼやし
お隣の「小林」さんが、
あし こっせつ
足を骨折して
うご
動けないっ！



「 」さん 7

やまぐち
「山口」さんは、
こくどう そ
国道沿いに住んでいる

まえ しんさい とき
前の震災の時に
なに ちょうほう
何かと重宝したラップを
びちく
備蓄しているそうだ



13

やまもと
「山本」さんが
と
閉じ込められているので、
ちか ゆうびんきょく しょくいんたち
近くにある郵便局の職員達に
きゅうじょかつどう いらい
救助活動を依頼した

19



みぢか
身近にあるものを
くふう
工夫して使おう

25

1 想定状況

ここは瀬戸内海に面した美しい海辺の町。ある日、南海トラフ地震が発生し大きな被害が出ています。すでに15分経過していますが、消防隊は到着していません。この町には80分で津波が到達すると予想されています。活動可能時間は45分間です。

2 課題


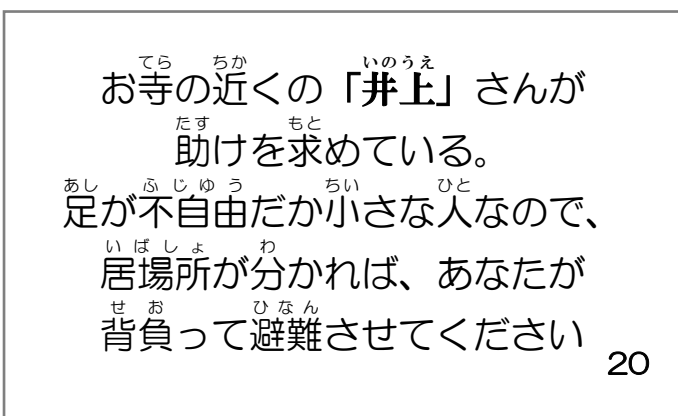

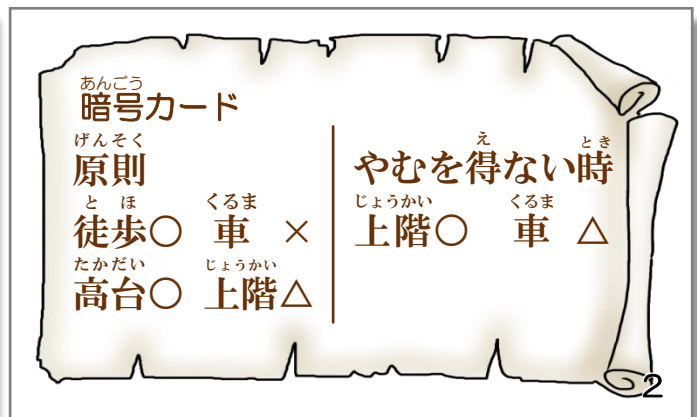
- (1) 地図上で状況を把握しつつ、それぞれの被害への対処方法を見つけてください。
- (2) 自分たちの周りにいる人たちへの指示を、4種類完成させてください。

3 ルール

- ・自分が担当する情報カードシート以外のシートを見てはいけません。
- ・カードの情報は、全て言葉にして口頭で伝え合ってください。
- ・明らかになった情報を地図に書き込むのは構いません。

PLAYER 2

情報カード



1 想定状況

ここは瀬戸内海に面した美しい海辺の町。ある日、南海トラフ地震が発生し大きな被害が出ています。すでに15分経過していますが、消防隊は到着していません。この町には80分で津波が到達すると予想されています。活動可能時間は45分間です。

2 課題

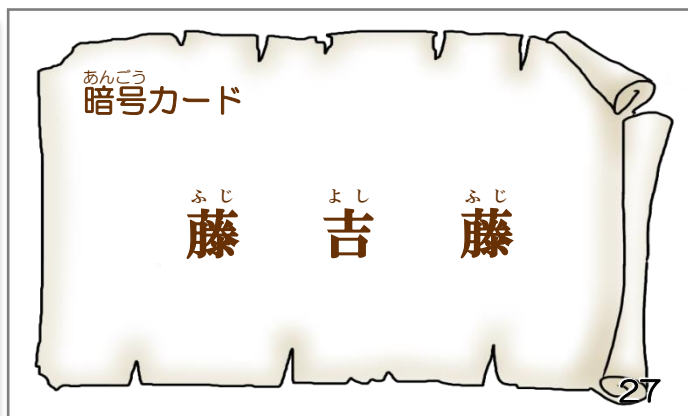
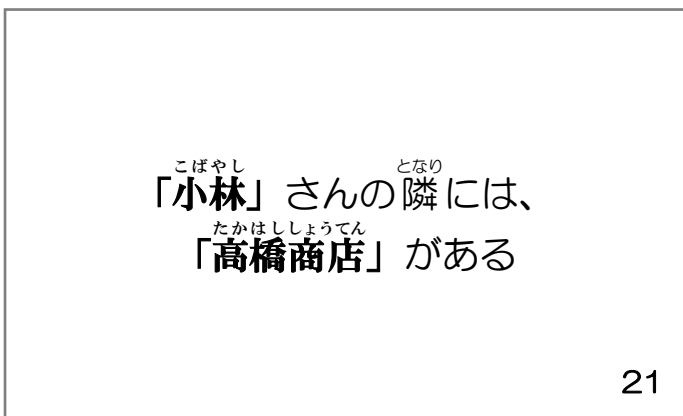
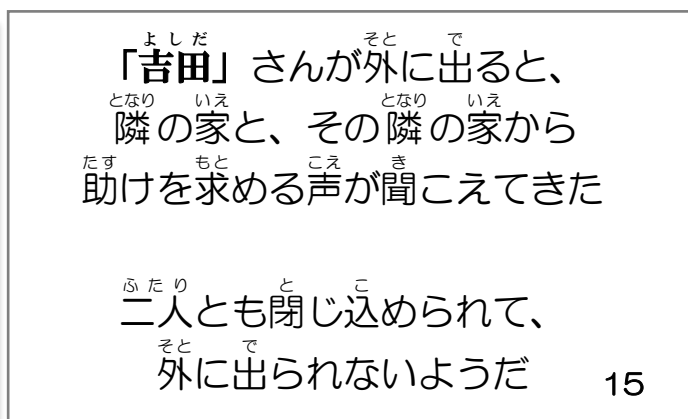
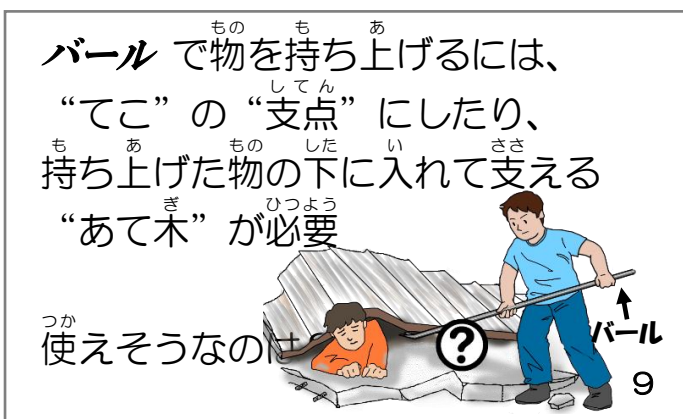
- (1) 地図上で状況を把握しつつ、それぞれの被害への対処方法を見つけてください。
- (2) 自分たちの周りにいる人たちへの指示を、4種類完成させてください。

3 ルール

- ・自分が担当する情報カードシート以外のシートを見てはいけません。
- ・カードの情報は、全て言葉にして口頭で伝え合ってください。
- ・明らかになった情報を地図に書き込むのは構いません。

情報カード

PLAYER 3



1 想定状況

ここは瀬戸内海に面した美しい海辺の町。ある日、南海トラフ地震が発生し大きな被害が出ています。すでに 15 分経過していますが、消防隊は到着していません。この町には 80 分で津波が到達すると予想されています。活動可能時間は 45 分間です。

2 課題

- (1) 地図上で状況を把握しつつ、それぞれの被害への対処方法を見つけてください。
 (2) 自分たちの周りにいる人たちへの指示を、4 種類完成させてください。

3 ルール

- ・自分が担当する情報カードシート以外のシートを見てはいけません。
- ・カードの情報は、全て言葉にして口頭で伝え合ってください。
- ・明らかになった情報を地図に書き込むのは構いません。

情報カード

PLAYER 4



「まんぷく食堂」は、お昼になると、
 工場で働く人たちでいっぱいだ
 あそこのイスを…



「山下」さん自慢の百科事典が、
 家の外にまで散乱している

海のそばの家だが、
 もう避難した
 だろうか？



10

このあと津波が来るかもしれない

多くの人に避難を呼びかけるのに、
 効果的な道具はないだろうか…

16

A の筋には「山本」さんの家が、
 E の筋には「山下」さんの家がある

22

海辺の町公園「防災倉庫」設置概要

設置年月日 20××年1月17日

管理者 海辺の町防災福祉コミュニティ

備蓄品目録

仮設トイレ 投光器 スコップ 乾パン

ブルーシート パール 懐中電灯…

28

1 想定状況

ここは瀬戸内海に面した美しい海辺の町。ある日、南海トラフ地震が発生し大きな被害が出ています。すでに15分経過していますが、消防隊は到着していません。この町には80分で津波が到達すると予想されています。活動可能時間は45分間です。

2 課題

- (1) 地図上で状況を把握しつつ、それぞれの被害への対処方法を見つけてください。
 (2) 自分たちの周りにいる人たちへの指示を、4種類完成させてください。

3 ルール

- ・自分が担当する情報カードシート以外のシートを見てはいけません。
- ・カードの情報は、全て言葉にして口頭で伝え合ってください。
- ・明らかになった情報を地図に書き込むのは構いません。

情報カード

PLAYER 5



「^{こばやし}小林」さんの^{となり}隣の^{みせ}お店の^{まえ}前に、^{ちいき}地域で買った^{しょうかき}消火器がある



5

「^{やました}山下」さんは、お向かいの「^{たなか}田中」
 さんを、ショッピングセンターの
 カートに乗せて避難させている

よいアイデアだが、
 ケガ人だと
 あの^{しんどう}振動は^{つら}辛い



11

「^{ふじわら}藤原」さんが
 ベッドと倒れてきた^か家具の^{すきま}すき間
 にいるのが見える。
 ケガはないようだが、倒れた^か家具は
 何か^{どうぐ}道具がないと^{もちあ}持ち上がらない!

17

地図で見ると
 「^{ふじわら}藤原」さんと「^{こばやし}小林」さんは、
 小学校を挟んで向かい合っている

23

1 想定状況

ここは瀬戸内海に面した美しい海辺の町。ある日、南海トラフ地震が発生し大きな被害が出ています。すでに15分経過していますが、消防隊は到着していません。この町には80分で津波が到達すると予想されています。活動可能時間は45分間です。

2 課題

- (1) 地図上で状況を把握しつつ、それぞれの被害への対処方法を見つけてください。
 (2) 自分たちの周りにいる人たちへの指示を、4種類完成させてください。

3 ルール

- ・自分が担当する情報カードシート以外のシートを見てはいけません。
- ・カードの情報は、全て言葉にして口頭で伝え合ってください。
- ・明らかになった情報を地図に書き込むのは構いません。

情報カード

PLAYER 6



すこ まえ ふじいしょうてん
 少し前、「藤井商店」が
 メガホン を使って客の呼び込み
 をしていたところ、
 しょうがっこう
 小学校から
 くじょう
 苦情がきたらしい…



6

よしだ
 「吉田」さんは、
 こうえん ぼうさいくねん
 公園で防災訓練があると、
 いえ まえ ちいき しょうかき
 家の前にある地域の消火器を
 こうえん まで はこ やく
 公園まで運ぶ役だが、
 とし と
 年を取ってだんだん
 つら
 辛くなっている…



12

ちすじょう
 地図上では、
 やまもと たかはししょうてん
 「山本」さんと「高橋商店」は
 む あ
 向かい合っているが、
 じっさい しょうがっこう こうしゃ
 実際は小学校の校舎で
 たが たてもの み
 お互いの建物は見えない

18



24