

# 神戸市給配水閲覧図

別添資料 9 - 1 水道埋設状況図

図面番号：(257, 244) - (259, 246)

## 凡例

管口径の見方	
	口径 75 mm以下
	口径 100 mm
	口径 150 mm
	口径 200 mm
	口径 300 mm以上

水道管の種類	
	導・送・揚水管
	配水管
	補助配水管 (整理統合管)
	告示負担金対象配水管 工業用水管
	給水管 (私所有)
	電送管

給水管の見方	
	止水栓
	メータ装置 (口径20mm)
	取出口径 (口径25mm)
* 2 3 4 5 6	水栓番号
	受水槽・高置タンク直結 直圧親メータ有・増圧ポンプ

その他記号	
	消火栓
	空気弁
	仕切弁
	水道局用地

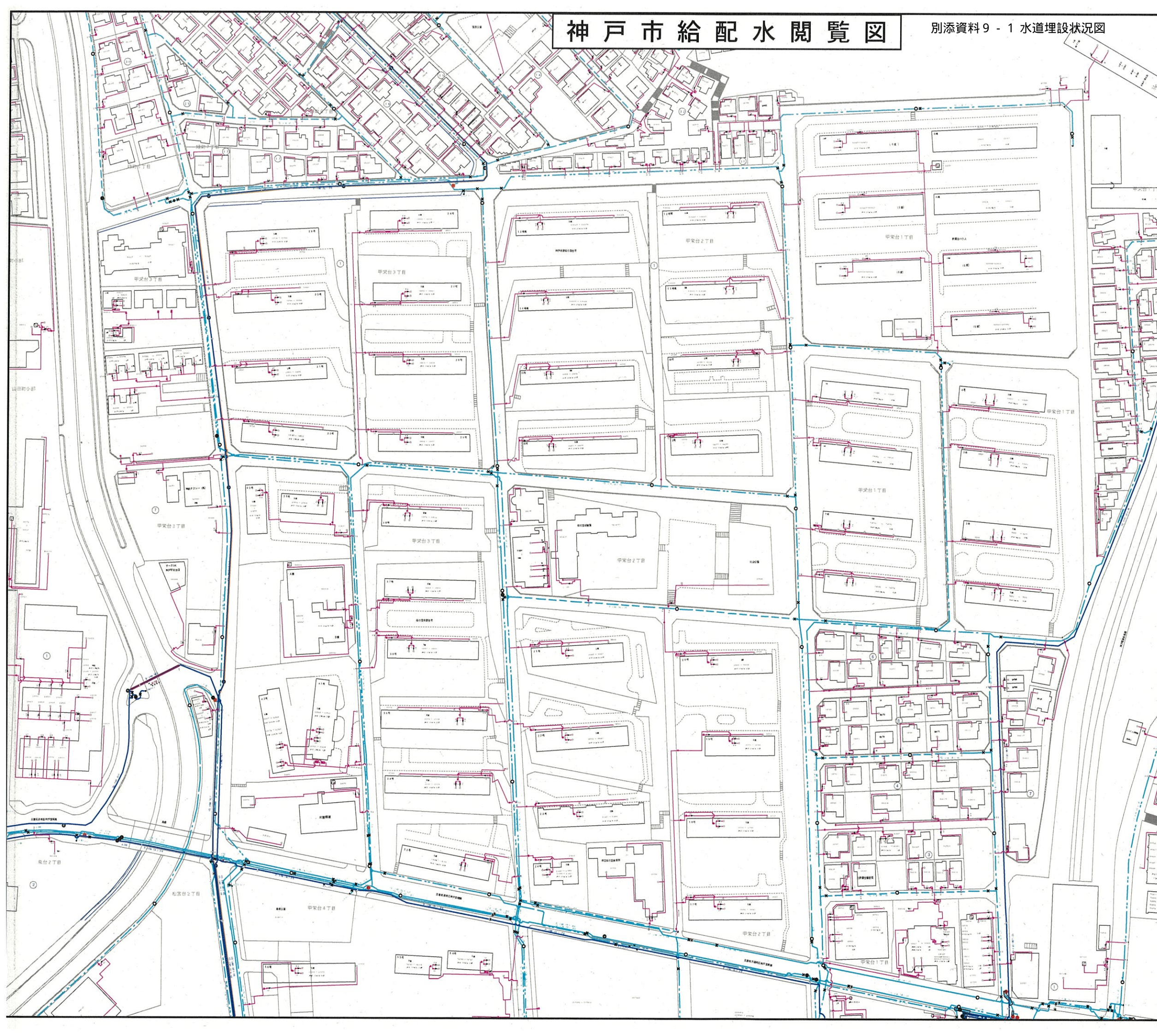
### 〈ご注意ください〉

- この図は参考図で、上水道管の位置・配管を概ね示したもので、地形図に対する境界を証明するものではありません。
- 給水の可否については、当該センターへお問い合わせください。
- この図は、地形変更等により現地と異なる場合があります。水道施設の更新には、時間的ズレがあります。
- 記載内容に、ご不明な点がありましたら係員までお尋ねください。

神戸市水道局

印刷日：2017年09月07日

1:1800 0 9 18 45 90 (m)



# 神戸市給配水閲覧図

図面番号：(257, 245) - (258, 246)

## 凡例

管口径の見方	
	口径 75mm以下
	口径 100mm
	口径 150mm
	口径 200mm
	口径 300mm以上

水道管の種類	
	導・送・揚水管
	配水管
	補助配水管(整理統合管)
	告示負担金対象配水管 工業用水管
	給水管(私所有)
	電送管

給水管の見方	
	止水栓
	メータ装置(口径20mm)
	取出口径(口径25mm)
* 2 3 4 5 6	水栓番号
	受水槽・高置タンク直結
	直圧親メータ有・増圧ポンプ

その他記号	
	消火栓
	空気弁
	仕切弁
	水道局用地

### 〈ご注意ください〉

- この図は参考図で、上水道管の位置・配管を概ね示したもので、地形図に対する境界を証明するものではありません。
- 給水の可否については、当該センターへお問い合わせください。
- この図は、地形変更等により現地と異なる場合があります。水道施設の更新には、時間的ズレがあります。
- 記載内容に、ご不明な点がありましたら係員までお尋ねください。

神戸市水道局

印刷日：2017年09月07日

1:1000 0 5 10 25 50 (m)



# 神戸市給配水観覧図

図面番号：(257, 244) - (259, 245)

## 凡例

管口径の見方	
	口径 75mm以下
	口径 100mm
	口径 150mm
	口径 200mm
	口径 300
	口径 300mm以上

水道管の種類	
	導・送・揚水管
	配水管
	補助配水管(整理統合管)
	告示負担金対象配水管 工業用水管
	給水管(私所有)
	電送管

給水管の見方	
	止水栓
	メータ装置(口径20mm)
	取出口径(口径25mm)

* 2 3 4 5 6	水栓番号
	受水槽・高置タンク直結
	直圧親メータ有・増圧ポンプ

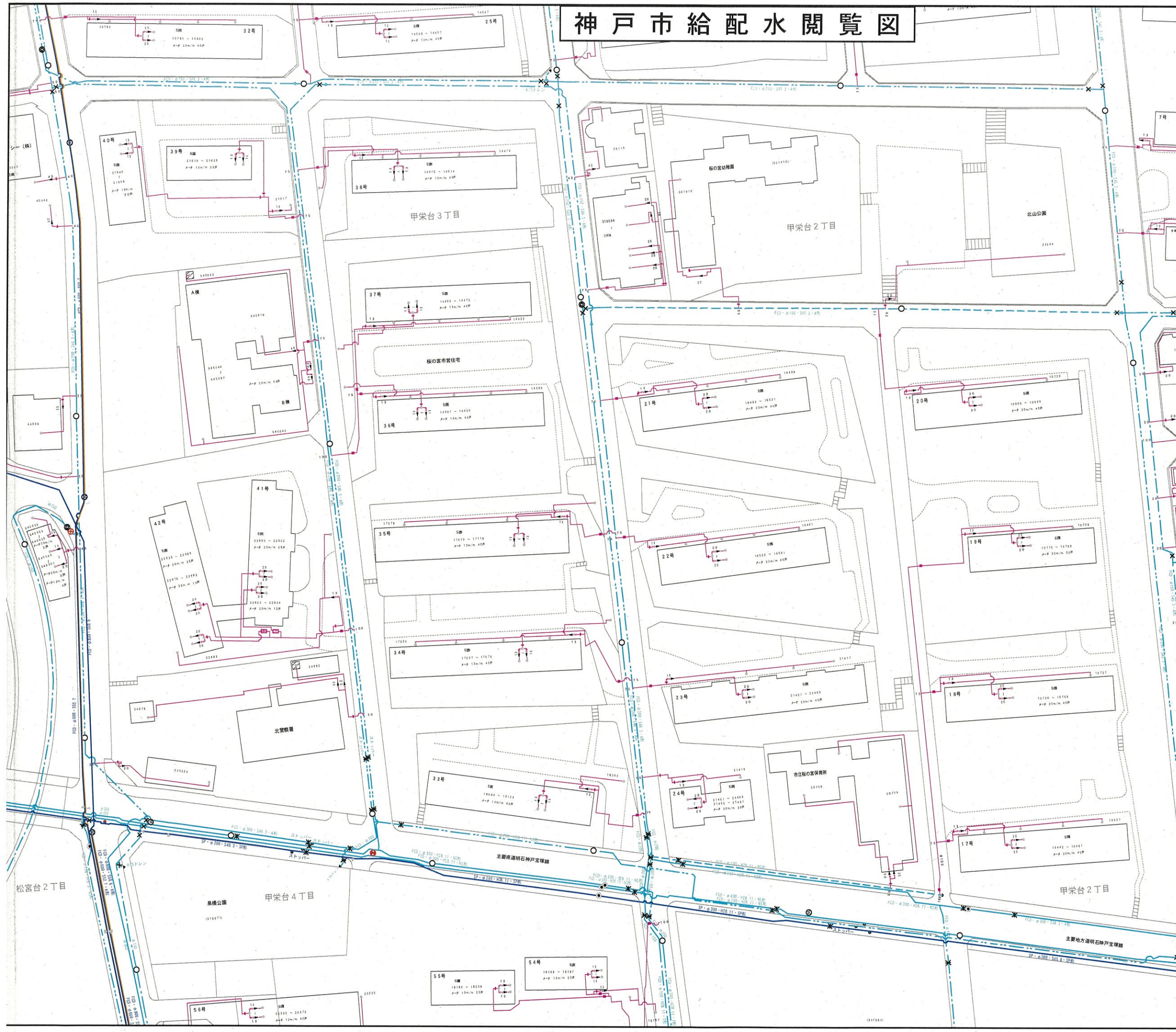

その他記号	
	消火栓
	空気弁
	仕切弁
	水道局用地

### 〈ご注意ください〉

- この図は参考図で、上水道管の位置・配管を概ね示したもので、地形図に対する境界を証明するものではありません。
- 給水の可否については、当該センターへお問い合わせください。
- この図は、地形変更等により現地と異なる場合があります。水道施設の更新には、時間的ズレがあります。
- 記載内容に、ご不明な点がございましたら係員までお尋ねください。

神戸市水道局

印刷日：2017年09月07日



# 神戸市給配水閲覧図

図面番号：(258, 245) - (259, 246)

## 凡例

管口径の見方	
	口径 75mm以下
	口径 100mm
	口径 150mm
	口径 200mm
	口径 300mm以上

水道管の種類	
	導・送・揚水管
	配水管
	補助配水管(整理統合管)
	告示負担金対象配水管 工業用水管
	給水管(私所有)
	電送管

給水管の見方	
	止水栓
	メータ装置(口径20mm)
	取出口径(口径25mm)

* 2 3 4 5 6	水栓番号
	受水槽・高置タンク直結
	直圧親メータ有・増圧ポンプ

その他記号	
	消火栓
	空気弁
	仕切弁
	水道局用地

### 〈ご注意ください〉

- この図は参考図で、上水道管の位置・配管を概ね示したもので、地形図に対する境界を証明するものではありません。
- 給水の可否については、当該センターへお問い合わせください。
- この図は、地形変更等により現地と異なる場合があります。水道施設の更新には、時間的ズレがあります。
- 記載内容に、ご不明な点がありましたら係員までお尋ねください。

神戸市水道局

印刷日：2017年09月07日

1:900 0 4 8 20 40 (m)

