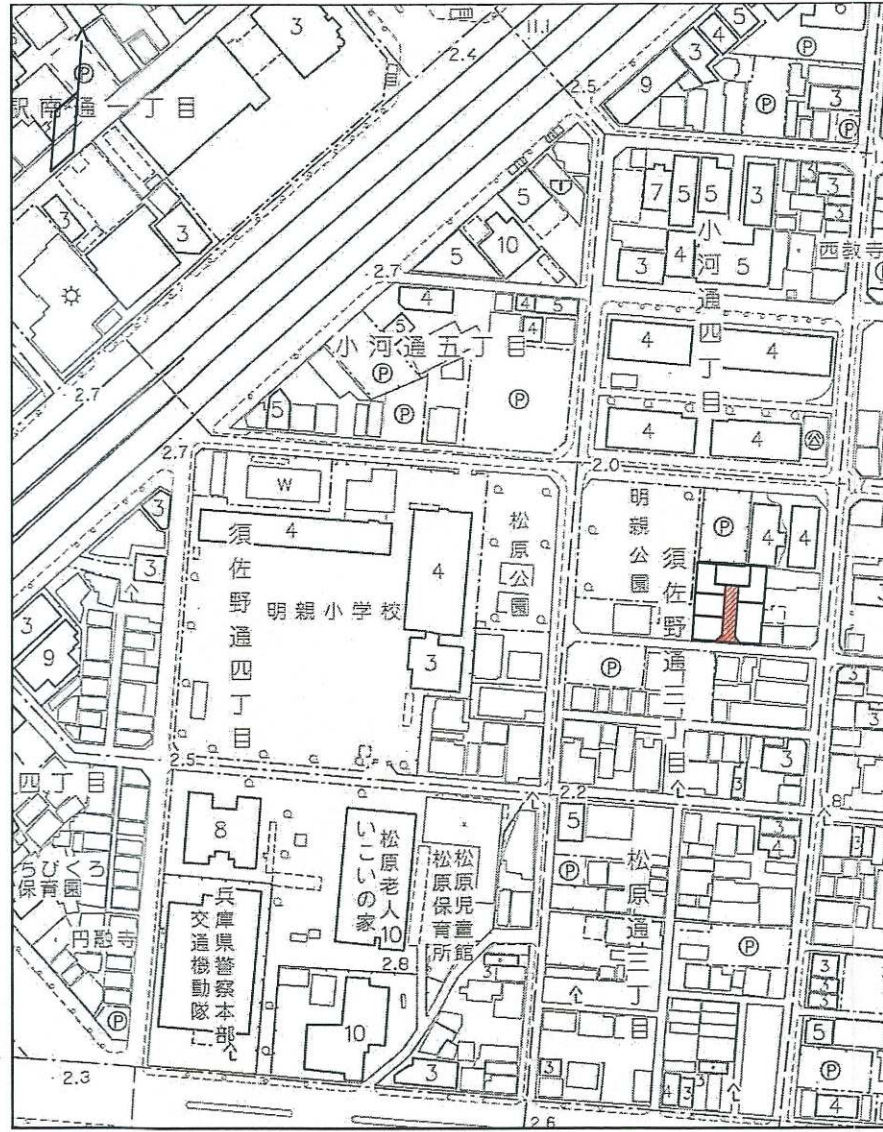


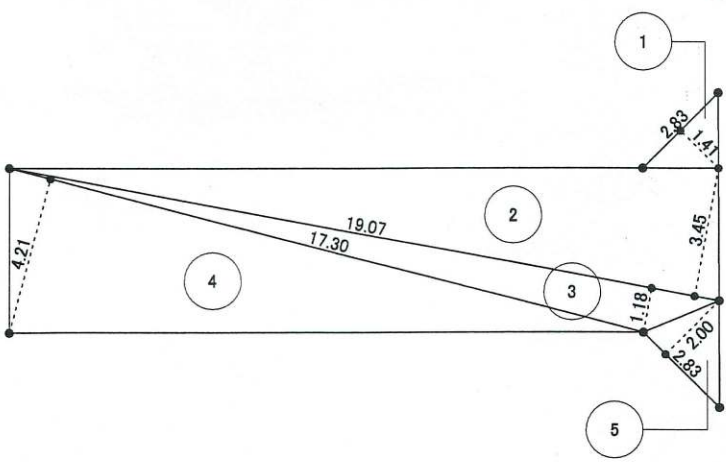
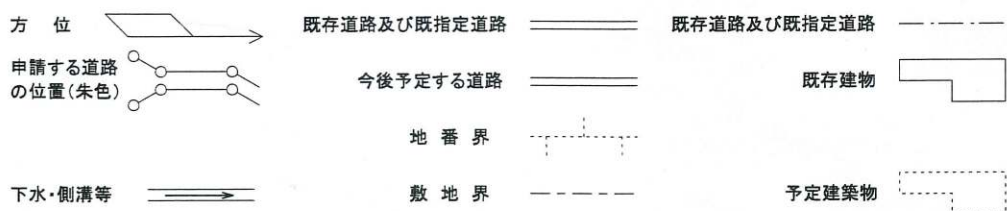
[位置指定]H24-009-2(1/2)

・表示内容は指定申請時のものであり、現況と相違している場合があります。
 ・実際の幅員、延長が指定と異なる場合、復元等が必要となりますので、窓口でご相談下さい。
 ・指定区域の一部が廃止済の場合がありますので、ご注意ください。

付近見取り図(S=1:2500)



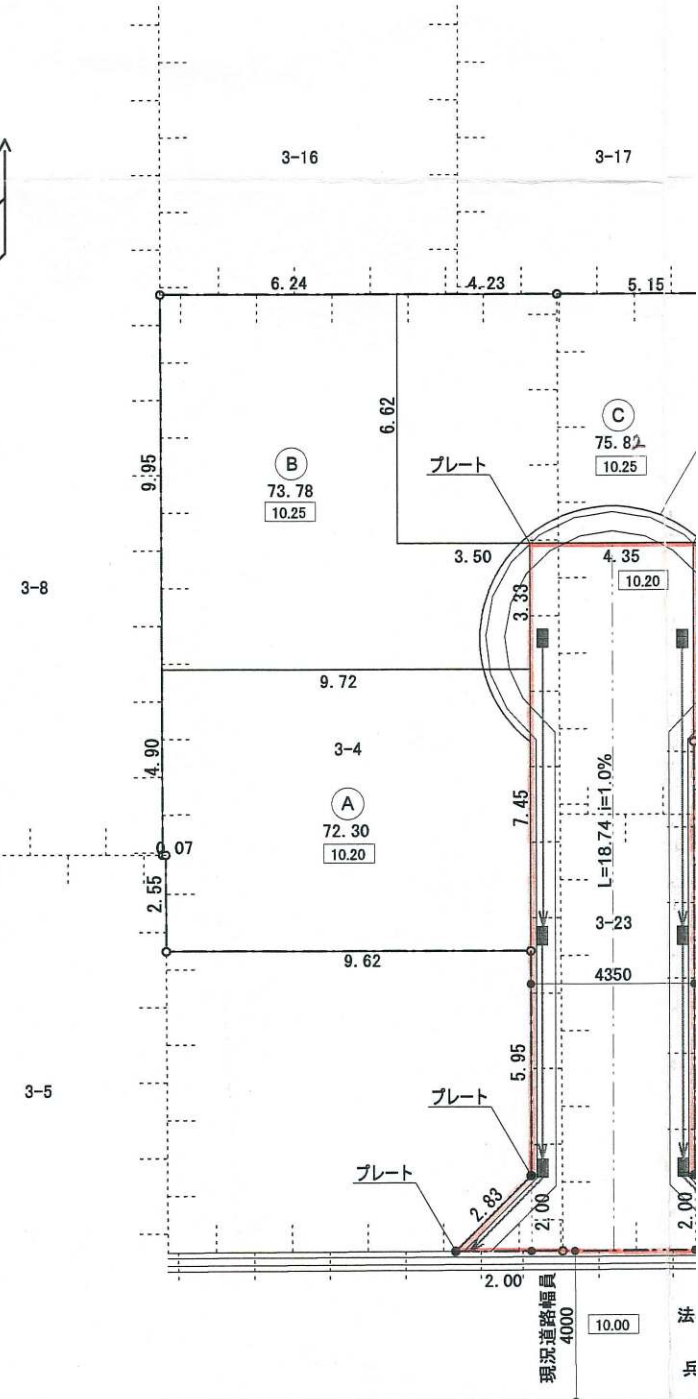
凡例



道路求積図(S=1:200)

番号	底辺	高さ	倍面積	面積
1	2.83	1.41	3.9903	1.99515 1.99 m ²
2	19.07	3.45	65.7915	32.89575 32.89 m ²
3	19.07	1.18	22.5026	11.2513 11.25 m ²
4	17.30	4.21	72.833	36.4165 36.41 m ²
5	2.83	2.00	5.66	2.83 2.83 m ²

位置指定道路面積
合計:85.37m²



・表示内容は指定申請時のものであり、現況と相違している場合があります。
 ・実際の幅員、延長が指定と異なる場合、復元等が必要となりますので、窓口でご相談下さい。
 ・指定区域の一部が廃止済の場合がありますので、ご注意ください。