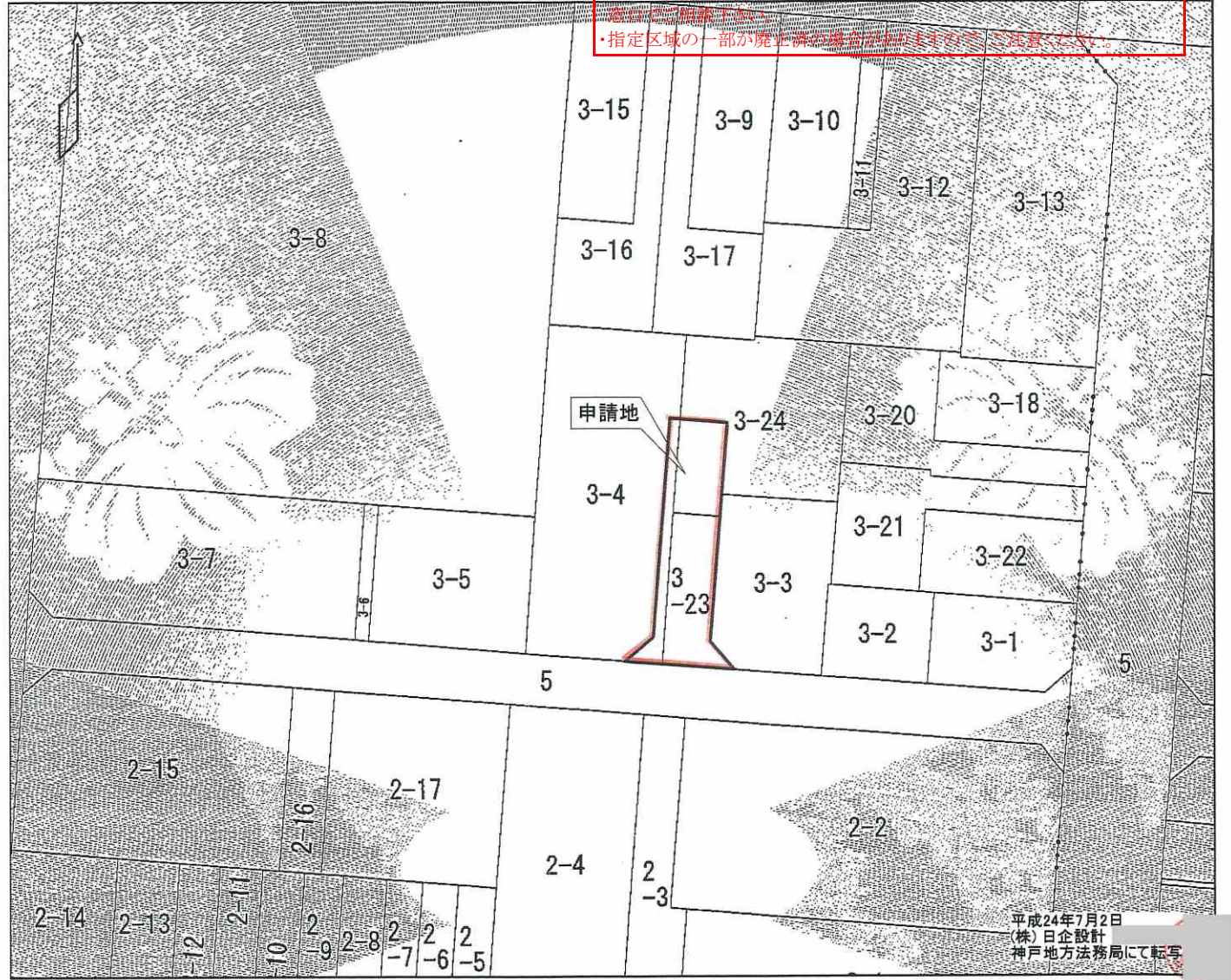
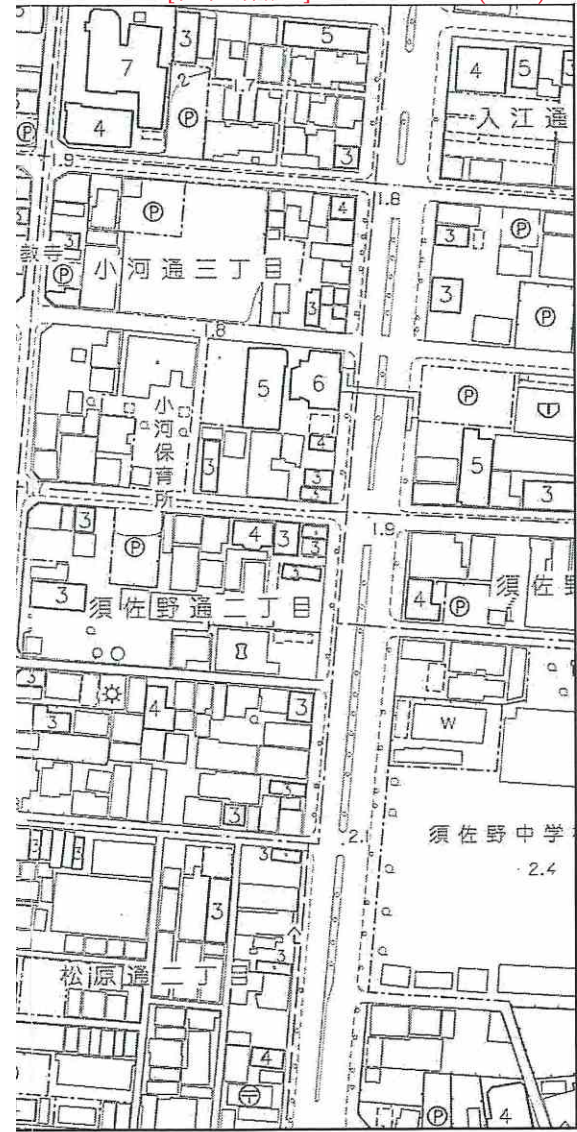


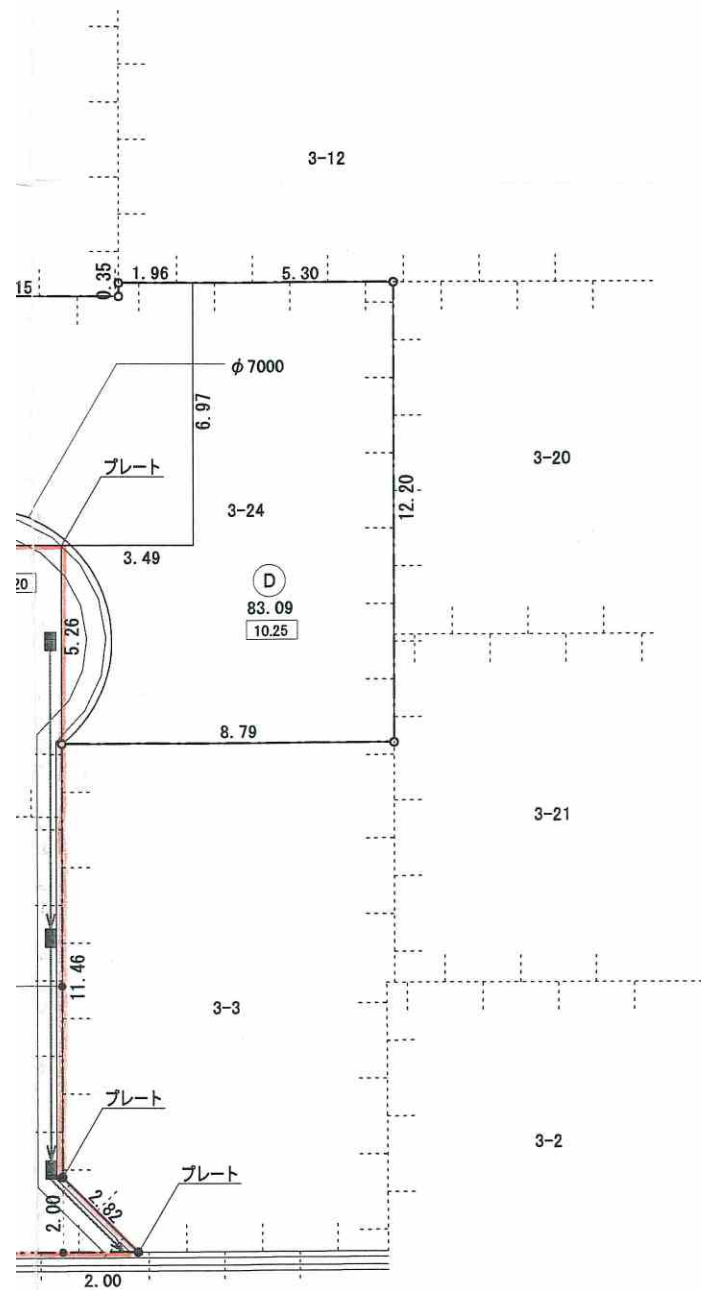
[位置指定]H24-009-2(2/2)

字限図S=1:500

・表示内容は指定申請時のものであり、現況と相違している場合があります。
 ・実際の幅員、延長が指定と異なる場合、復元等が必要となりますので、窓口でご相談下さい。
 ・指定区域の一部が廃止済の場合がありますので、ご注意ください。



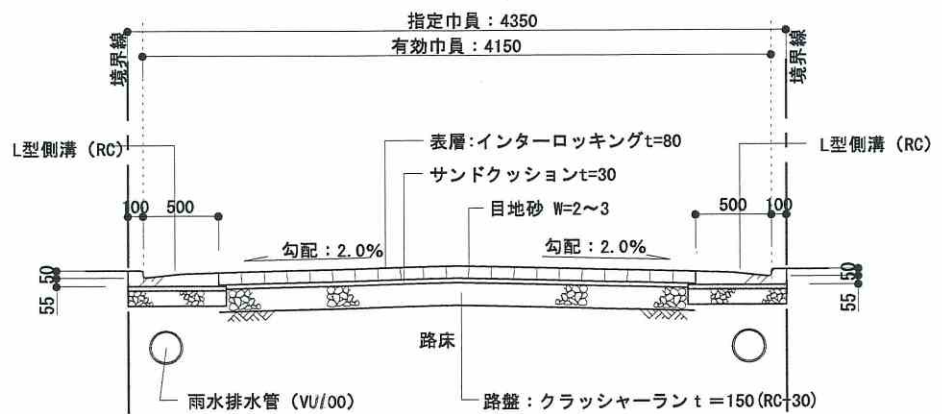
平成24年7月2日
 (株)日企設計
 神戸地方方法務局にて転写



法42条2項道路
 市道
 兵庫南98号線

土地利用計画図(S=1:200)

・表示内容は指定申請時のものであり、現況と相違している場合があります。
 ・実際の幅員、延長が指定と異なる場合、復元等が必要となりますので、窓口でご相談下さい。
 ・指定区域の一部が廃止済の場合がありますので、ご注意ください。



位置指定横断面図 (S=1/50)

(仮称)若松町 計画	株式会社 日企設計				図面番号
	一級建築士事務所 登録番号(へ)10572号	設計者	課長	部長	社長
道路位置指定図					製作年月日