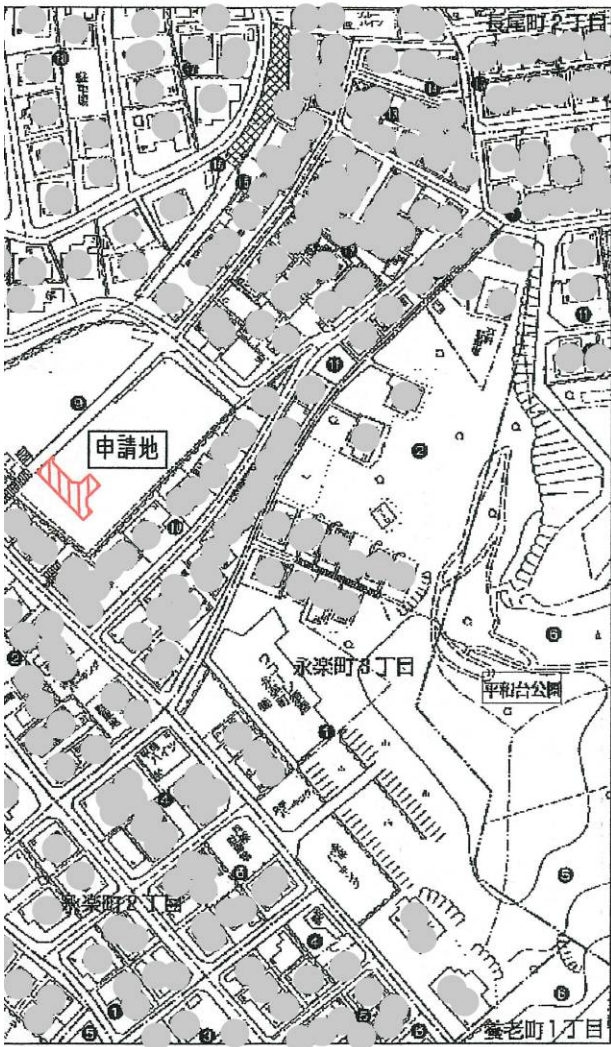


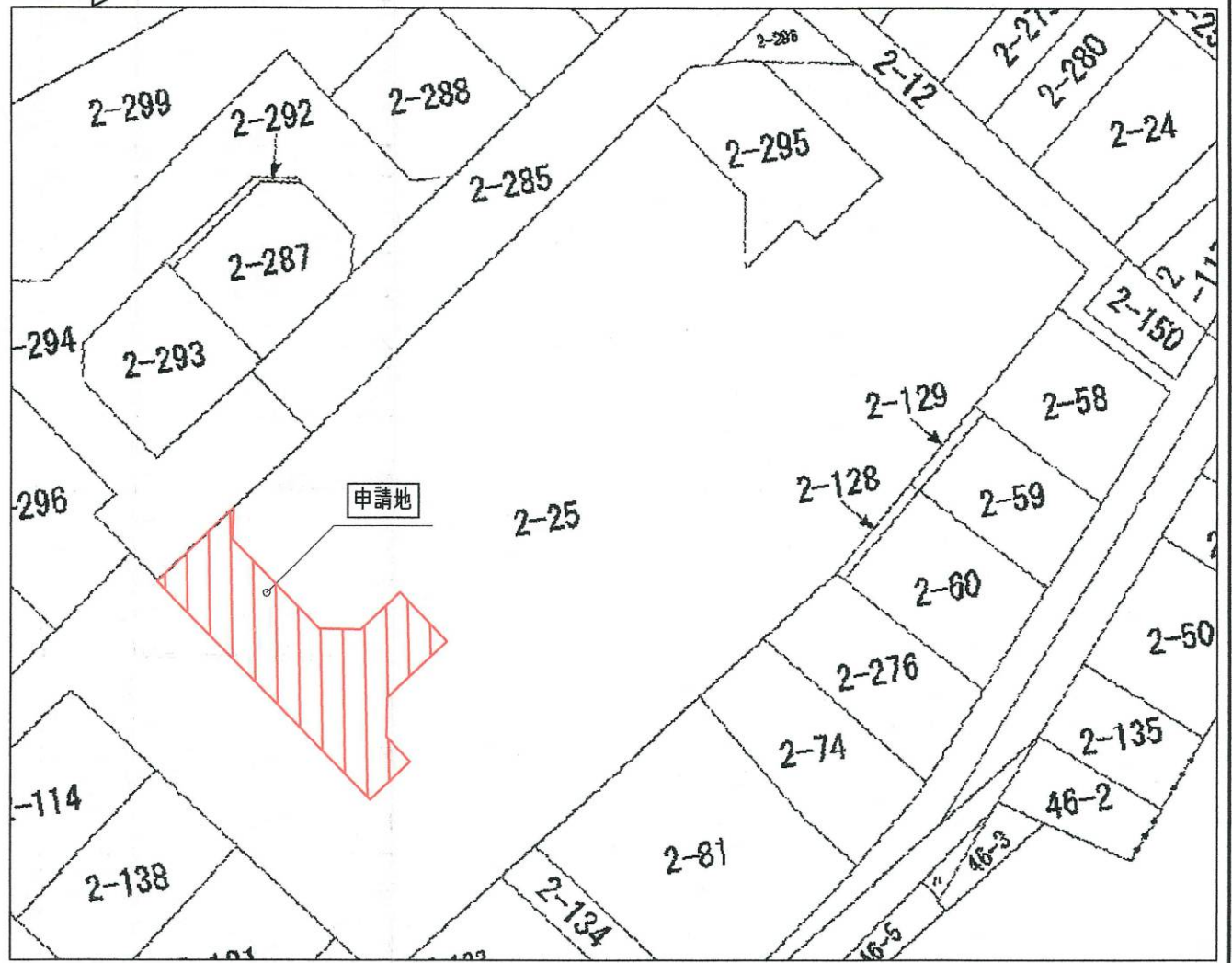
[位置指定]H24-019-2(2/2)

・表示内容は指定申請時のものであり、現況と相違している場合があります。
・実際の幅員、延長が指定と異なる場合、復元等が必要となりますので、窓口でご相談下さい。
・指定区域の一部が廃止済の場合がありますので、ご注意ください。

位置図 S=1:2500

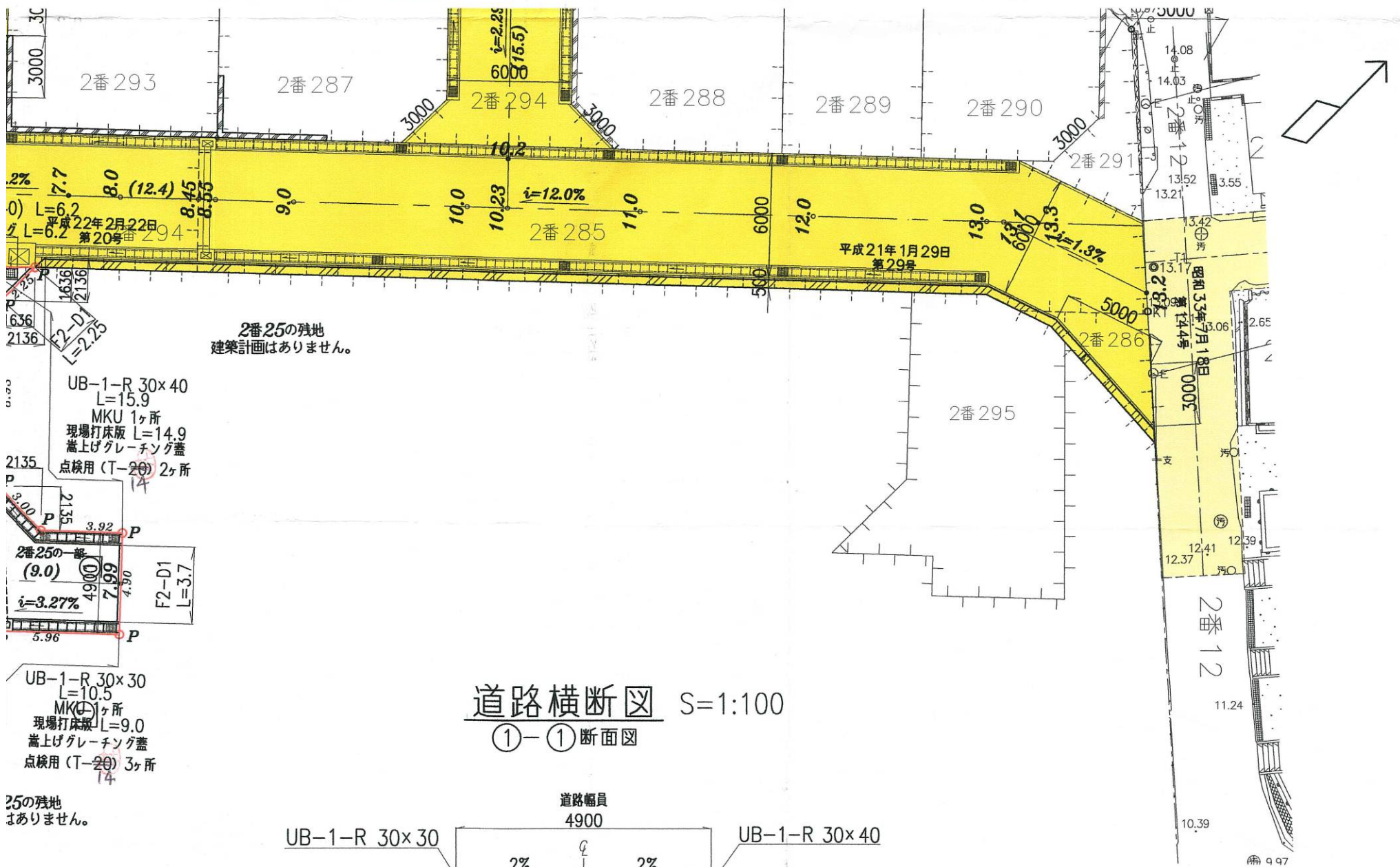


土地所在地（字限図） S=1:500



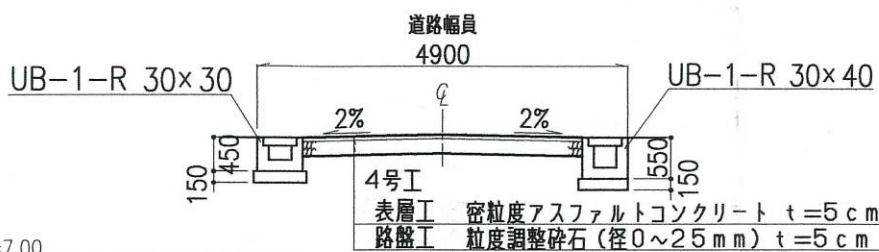
神戸地方法務局須磨出張所 備付字限図転写し合成
平成 24年 3月 29日 (有) ディ・アペックス
氏名

道路計画平面図 S=1:250



道路横断図 S=1:100

①-①断面図



・表示内容は指定申請時のものであり、現況と相違している場合があります。
・実際の幅員、延長が指定と異なる場合、復元等が必要となりますので、窓口でご相談下さい。
・指定区域の一部が廃止済の場合がありますので、ご注意ください。