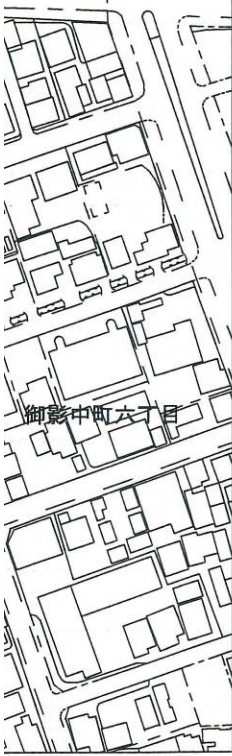


[位置指定]H23-002-2(2/2)



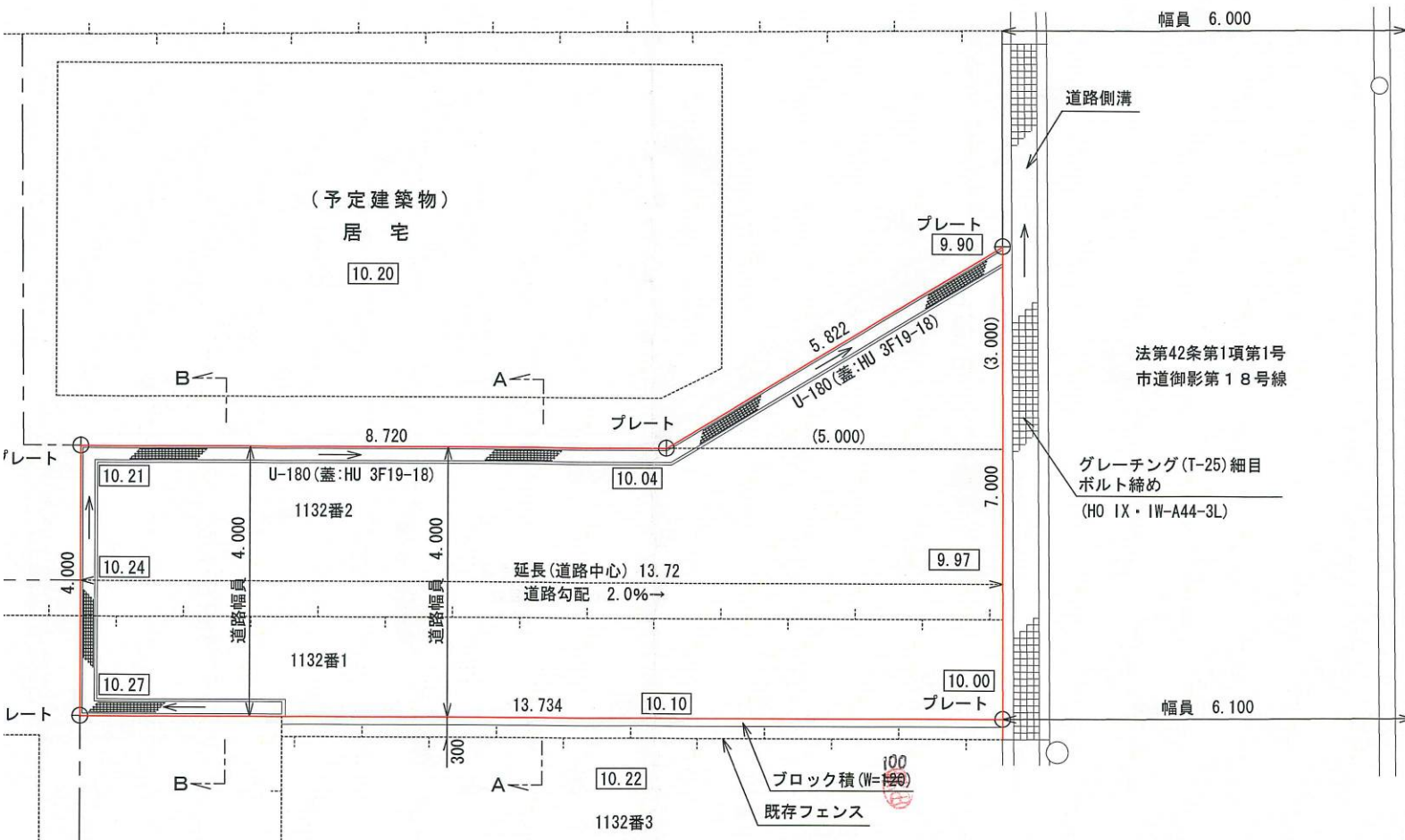
字限図



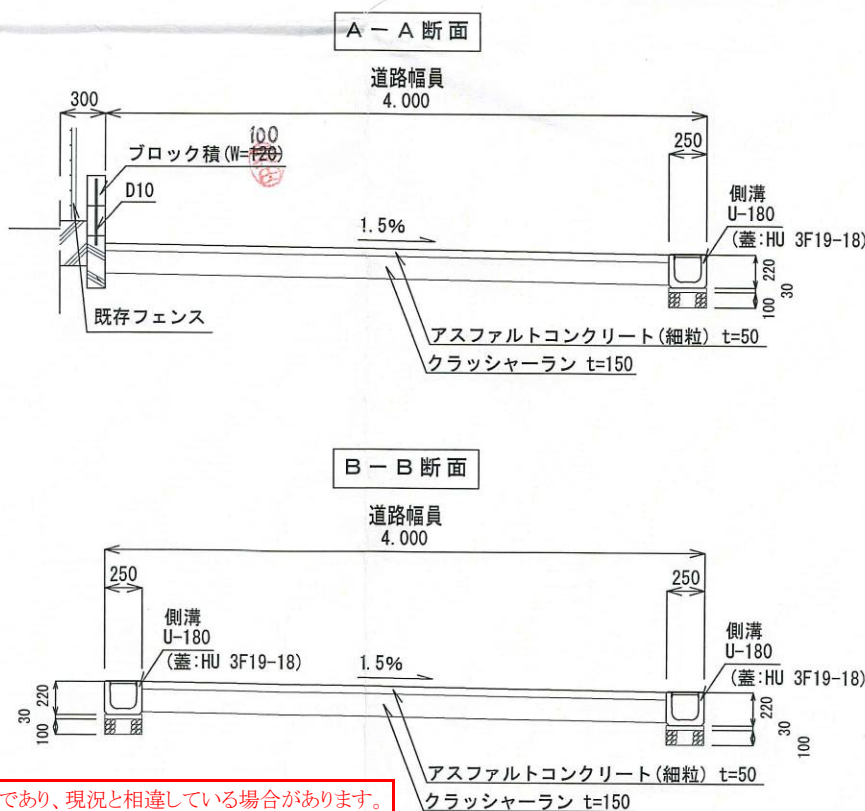
・表示内容は指定申請時のものであり、現況と相違している場合があります。
 ・実際の幅員、延長が指定と異なる場合、復元等が必要となりますので、窓口でご相談下さい。
 ・指定区域の一部が廃止済の場合がありますので、ご注意ください。

神戸地方方法務局東神戸出張所にて調査
 平成23年1月18日
 (有)ゆう建築設計事務所

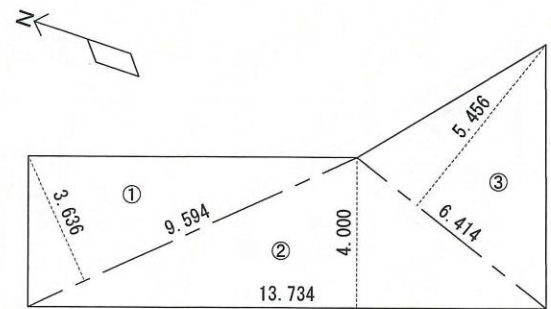
1137番1



標準横断面図 (S=1:50)



求積図 (S=1:200)



位置指定道路			
符号	底辺	高さ	倍面積
①	9.594	3.636	34.883784
②	13.734	4.000	54.936000
③	6.414	5.456	34.994784
合計			124.814568
合計面積			62.4072840
地積			62.40 m ²

・表示内容は指定申請時のものであり、現況と相違している場合があります。
 ・実際の幅員、延長が指定と異なる場合、復元等が必要となりますので、窓口でご相談下さい。
 ・指定区域の一部が廃止済の場合がありますので、ご注意ください。