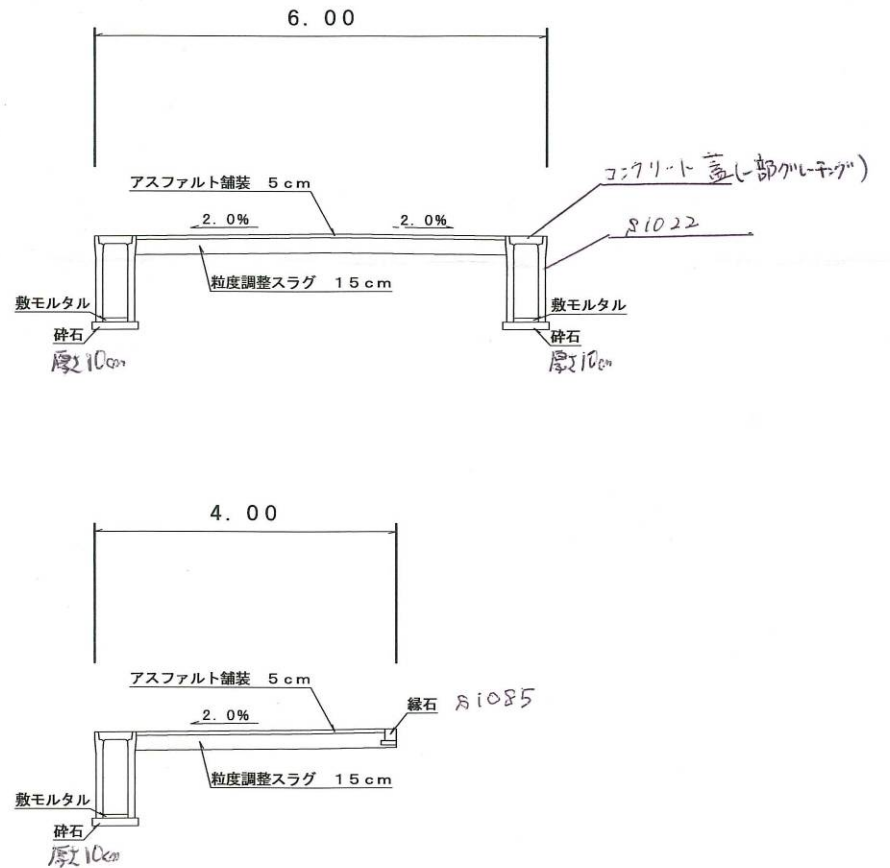
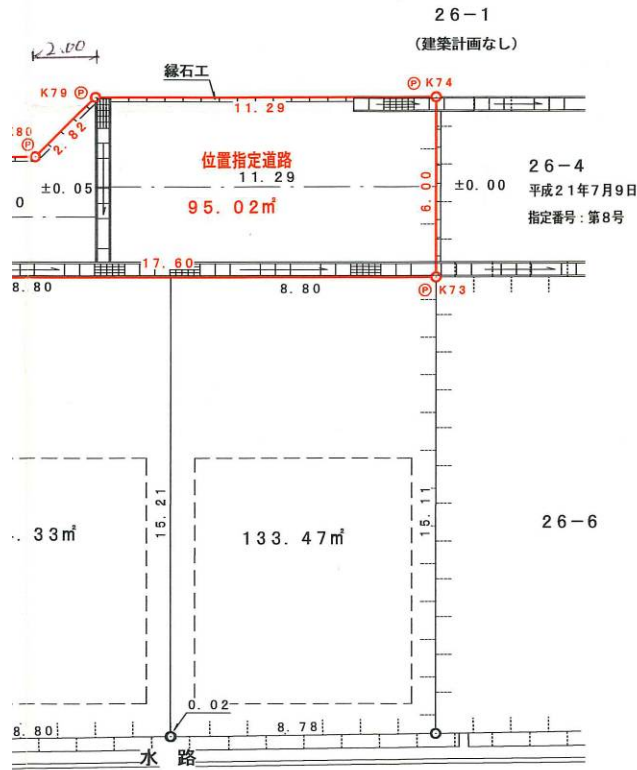


・表示内容は指定申請時のものであり、現況と相違している場合があります。
 ・実際の幅員、延長が指定と異なる場合、復元等が必要となりますので、窓口でご相談下さい。
 ・指定区域の一部が廃止済の場合がありますので、ご注意ください。

断面図 縮尺=1:100



画図 縮尺=1:250

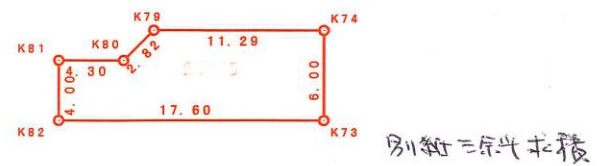
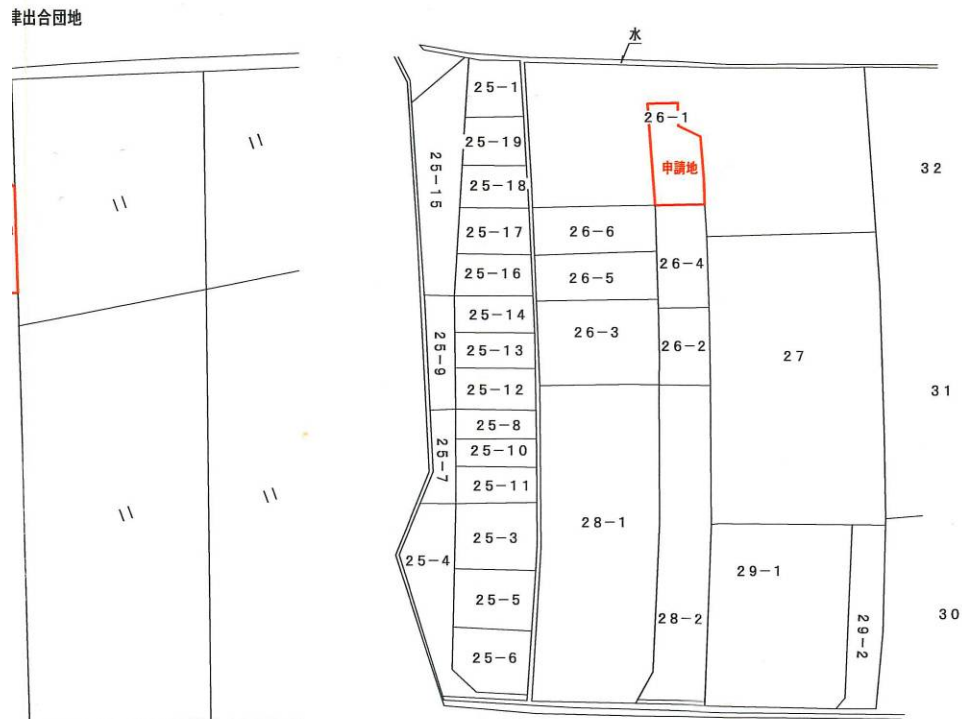


凡例
 (P) 金属プレート

位置指定図

字限図

求積図 縮尺=1:500



求積表

地番	位置指定道路	
測点	X	Y
K82	-146350.200	59128.319
K81	-146351.530	59132.092
K80	-146355.588	59130.664
K79	-146358.140	59131.886
K74	-146368.799	59128.136
K73	-146366.804	59122.476
倍面積	190.041456	
面積	95.0207280	
地積	95.02 m ²	

平成21年 9月 17日
 神戸地方務局明石支局にて転写したものです

・表示内容は指定申請時のものであり、現況と相違している場合があります。
 ・実際の幅員、延長が指定と異なる場合、復元等が必要となりますので、窓口でご相談下さい。
 ・指定区域の一部が廃止済の場合がありますので、ご注意ください。